

# Skogsbruksplan

**Planens namn** Fagersta kommun, kopia 2017

**Planen avser tiden** 2017 - 2026

**Fältarbetet utfört under** 2015 Okt

**Planen upprättad av** Björn Torvaldsson

## Ägarförhållanden

**Ägare** Fagersta kommun

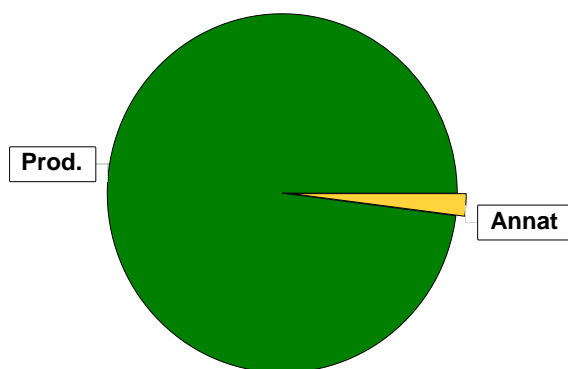
**Referenskoordinat (WGS84)** Lat: 60° 1' 45.16" N Long: 15° 48' 10.86" E



# Sammanställning över fastigheten

## Arealer

	hektar	%
Produktiv skogsmark	1065,9	95
Myr/kärr/mosse	16,7	<1
Berg/Hällmark	1,2	<1
Inäga/åker	6,9	<1
Väg och kraftledning (linjeavdrag)	16,2	<1
Annat	24,5	2
<hr/>		
Summa landareal	1131,4	
Vatten	7,2	

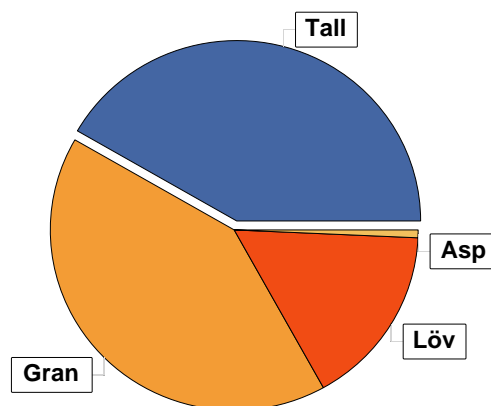


## Virkesförråd

	m <sup>3</sup> sk	%
<b>Totalt</b>		
m <sup>3</sup> sk	204540	
<b>Medeltal</b>		
m <sup>3</sup> sk per hektar	192	
<b>Naturvårdsvolym</b>		
m <sup>3</sup> sk	174	

	m <sup>3</sup> sk	%
Tall	85443	42
Gran	84584	41
Löv	32966	16
Björk	157	<1
Asp	1390	1



## Bonitet

Fastighetens medelbonitet är beräknad till	m <sup>3</sup> sk per ha	6,4
--	--------------------------	-----

## Tillväxt

Tillväxt för perioden 2017 - 2026 beräknad med hänsyn till föreslagna åtgärder	m <sup>3</sup> sk per år	5626
--	--------------------------	------

## Avverkningsförslag

	m <sup>3</sup> sk
Föryngringsavverkning	50731
Gallring	22925
<b>Totalt under perioden</b>	<b>73656</b>

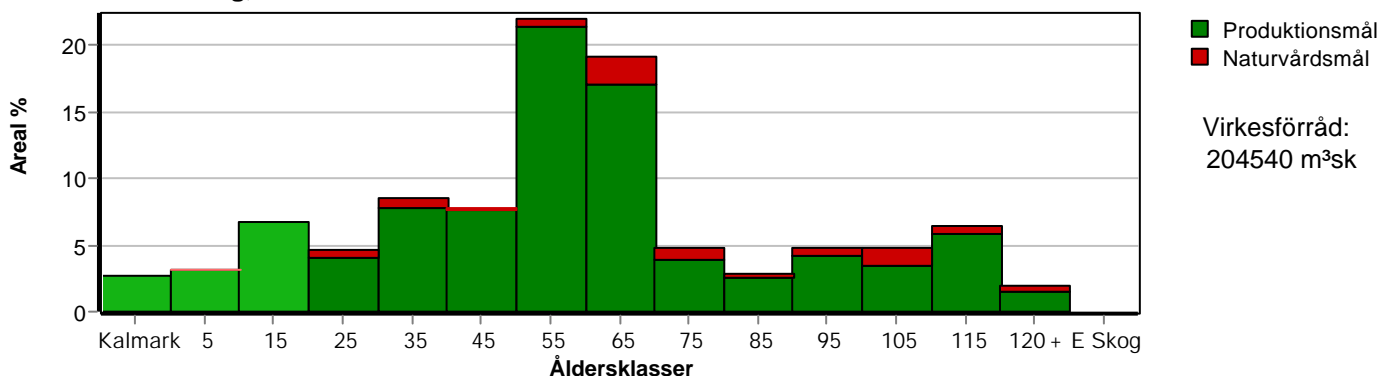
Förväntad tillväxt första växtsäsongen	m <sup>3</sup> sk	6255
	m <sup>3</sup> sk per ha	5,9



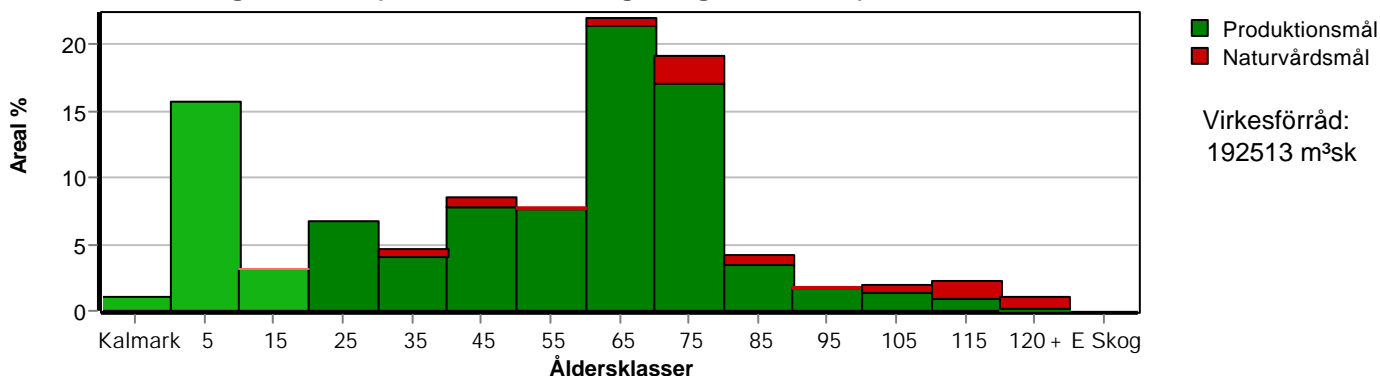
# Skogens fördelning på åldersklasser

Åldersklass	Areal		Virkesförråd						
	ha	%	Totalt m³sk	m³sk /ha	Tall %	Gran %	Löv %	Asp %	Björk %
<b>Kalmark</b>	28,4	3							
- 9 år	34,2	3	198	6	19	70	12		
10 - 19	72,1	7	1159	16	22	46	31		
20 - 29	49,8	5	2859	57	15	60	25		
30 - 39	90,8	9	10253	113	54	23	23		
40 - 49	82,4	8	13117	159	31	51	18		
50 - 59	234,2	22	45646	195	38	41	21		
60 - 69	204,5	19	48825	239	39	42	19		
70 - 79	50,6	5	14800	292	28	46	16	9	1
80 - 89	29,8	3	8632	290	24	62	14		
90 - 99	50,3	5	15016	299	42	43	15		
100 - 109	50,7	5	15051	297	44	47	9		
110 - 119	68,0	6	23045	339	61	34	5		
120 +	20,1	2	5410	269	91	8			
Lågproduktkog(E) ÖF/Skikt	[18,3]		529	29	98	1	1		
<b>Summa/Medel</b>	<b>1065,9</b>	<b>100</b>	<b>204540</b>	<b>192</b>	<b>42</b>	<b>41</b>	<b>16</b>	<b>1</b>	

Arefördelning, aktuell



Arefördelning, om 10 år (förutsatt att föreslagna åtgärder utförs)



Aktuell andel kalmark och skog yngre än 20 år är 13 % (134,7 ha) och om 10 år (förutsatt att föreslagna åtgärder utförs) 20 % (212,5 ha).



# Skogens fördelning på huggningsklasser

Huggningsklass	Areal		Virkesförråd						
	ha	%	Totalt m <sup>3</sup> sk	m <sup>3</sup> sk /ha	Tall %	Gran %	Löv %	Asp %	Björk %
<b>Kalmark</b> K1	28,4	3							
K2	19,6	2	107	5	5	86	9		
<b>Röjningsskog</b> R1	30,1	3	219	7	53	31	17		
R2	96,1	9	2640	27	21	50	29		
<b>Gallringsskog</b> G1	487,9	46	88666	182	42	42	16		
G2	221,8	21	53308	240	31	40	26	2	
<b>Föryngrings- avverknings- skog</b> S1	75,4	7	23971	318	56	37	7		
S2	91,7	9	31654	345	50	44	6		
S3	14,9	1	3446	231	34	38	14	9	5
<b>Lågproducer- ande skog</b> E1									
E2									
E3									
<b>Överstånd/Skikt</b>	[18,3]		529	29	98	1	1		
<b>Summa/Medel</b>	1065,9	100	204540	192	42	41	16	1	

## Kalmark

### K1 Obehandlad kalmark

Mark där åtgärd(er) behövs för att erhålla tillfredsställande föryngring.

### K2 Behandlad kalmark

Mark som fullständigt behandlats med återväxt-åtgärder men där föryngringen inte säkerställts.

## Röjningsskog

### R1 Plantskog

Säkerställd föryngring upp till 1,3 m medelhöjd.

### R2 Ungskog

Skog som är över 1,3 m och som i utvecklings-hänseende motsvarar röjningsskog.

## Gallringsskog

### G1 Normal gallringsskog

Skog som är yngre än skyddsåldern (lägsta ålder för föryngringsavverkning).

### G2 Äldre gallringsskog

Skog som uppnått skyddsåldern och där nästa lämpliga åtgärd normalt är gallring.

## Föryngringsavverkningsskog

### S1 Skog som kan föryngringsavverkas

Normalt föreslås ingen avverkningsåtgärd under planperioden.

### S2 Skog som är mogen att föryngringsavverkas

Normalt infaller en avverkningsåtgärd under planperioden.

### S3 Skog i föryngringsbar ålder

Föryngringsavverkning bör dock inte utföras.

## Lågproducerande skog

### E1 Restskog

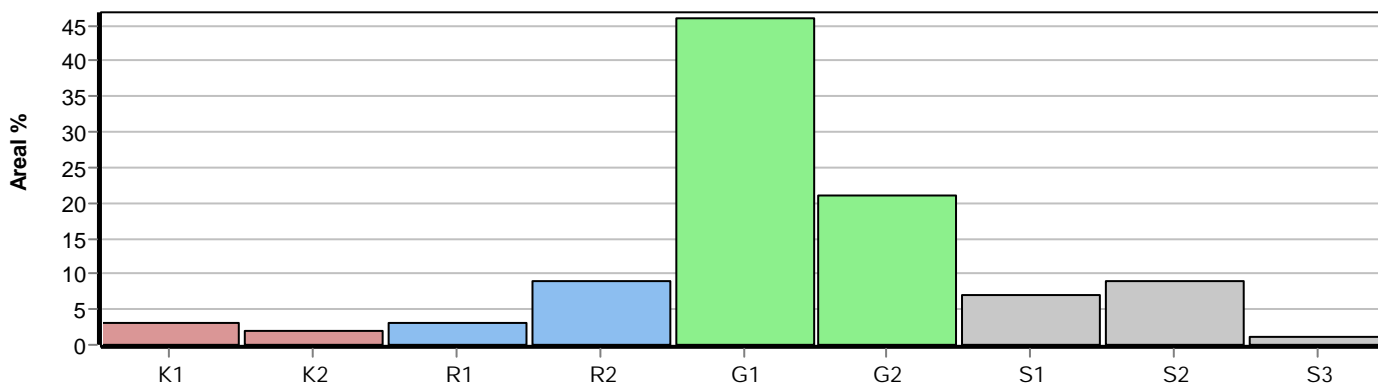
Skog som lämnats efter avverkning eller som uppkommit på grund av skada.

### E2 Gles skog

Gles skog eller skog av ett för marken olämpligt träslag.

### E3 Skog av hagmarkskaraktär

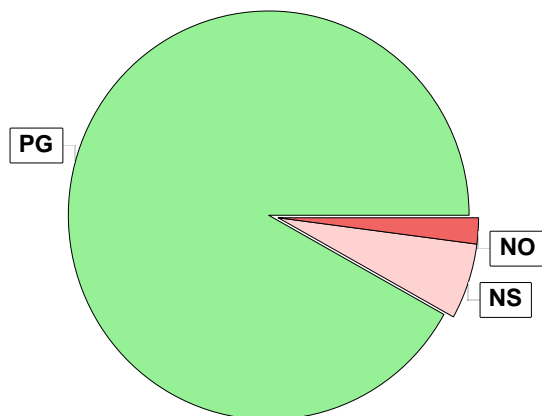
Gles skog av hagmarkskaraktär.



# Skogens fördelning på målklasser

Målklass	Areal		Virkesförråd		Tillväxt		Antal avd
	ha	%	m <sup>3</sup> sk	%	m <sup>3</sup> sk	%	
PG	978,6	91,8	188374	92,1	51822	92,1	201
PF - produktion							0
PF - naturvård							0
NS	64,9	6,1	11200	5,5	3327	5,9	18
NO	22,4	2,1	4966	2,4	1106	2,0	11
<b>Summa</b>	<b>1065,9</b>	<b>100,0</b>	<b>204540</b>	<b>100,0</b>	<b>56255</b>	<b>100,0</b>	<b>230</b>

20,0 ha (1,9 %) av planens produktiva areal är avsatta i planens certifiering för NS/NO.



## Impediment

	ha	%
Myr	16,7	1,0
Berg	1,2	0,0

## Målklasser

Målklasserna ger information om skogens brukning. Klasserna har följande innebörd:

**PG** Produktionsmål med miljöhänsyn

I avdelningar med låga naturvärden där produktionsmålet styr skötseln. Miljöhänsyn tas genom att hänsynsytor, trädgrupper, evighetsträd och buskar mm lämnas. Miljöhänsyn motsvarar högst ca 10 % av avdelningens produktiva skogsmarksareal.

**PF** Produktionsmål med förstärkt miljöhänsyn

I avdelningar med låga/vissa naturvärden förenas produktionsmålet med en förstärkt miljöhänsyn. Produktionsmålet styr huvudinriktningen av skötseln, medan naturvårdsmålet dominerar i vissa delar av avdelningen. Förhållandet mellan målen anges som procentsatser av avdelningens produktiva skogsmarksareal. Förstärkt miljöhänsyn innebär att mer än 10 % av avdelningens produktiva skogsmarksareal utgörs av naturhänsyn. Naturvårdsmålet kan i vissa fall överstiga 50 % av avdelningens produktiva skogsmarksareal.

**NS** Naturvårdsmål med skötsel

I avdelningar med höga naturvärden där återkommande skötsel är nödvändig för att bibehålla områdets naturvärden samt avdelningar med förutsättningar att återskapa dessa naturvärden. Naturvårdsmålet styr skötseln som endast utförs när det är motiverat av naturvårdsskäl.

**NO** Naturvårdsmål, orört

I avdelningar med höga naturvärden där fri utveckling är nödvändig för att bibehålla områdets naturvärden samt avdelningar med förutsättningar att återskapa dessa naturvärden. Naturvårdsmålet styr genom att området lämnas för fri utveckling. Ibland kan dock ett nyskapande av död ved vara nödvändig för att påskynda utvecklingen av höga naturvärden.



# Sammanställning lövdominerade bestånd

För certifiering ska, under merparten av omloppstiden, minst 5 % (FSC) / 3 % (PEFC) av den friska och fuktiga marken domineras av löv.

Av sammanställningens produktiva skogsmarksareal om 1065,9 ha är 96,0 % (1023,3 ha) frisk eller fuktig.

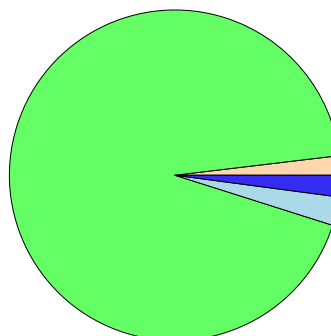
Sammanställningen avser frisk eller fuktig skogsmark som är lövdominerad (minst 50 % löv i trädslagsandelar).

Aktuella - lövdominerade bestånd enligt planens trädslag (i röjningsskog räknas endast det löv som överensstämmer med ståndortsindex).

Framtida - bestånd av planläggaren markerade som lämpliga för lövdominans under omloppstiden.

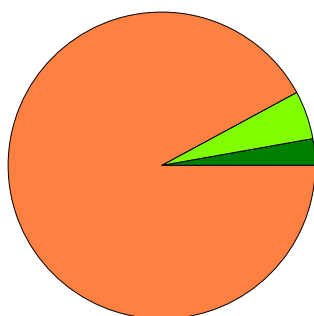
## Fördelning fuktklasser för skogsmark

Torr, 1,9 %, 20,4 ha      Frisk, 93,2 %, 993,6 ha  
Fuktig, 2,8 %, 29,7 ha      Blöt, 2,1 %, 22,2 ha



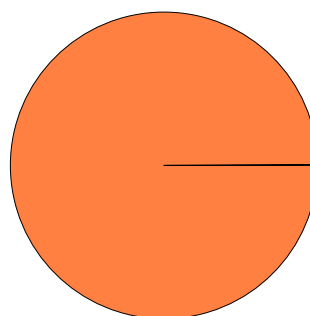
## Lövdominerade bestånd - aktuella

Lövdominerat: NS och NO, 2,8 %, 28,2 ha  
Lövdominerat: Övriga, 5,1 %, 51,9 ha  
Ej lövdominerat, 92,1 %, 943,2 ha



## Lövdominerade bestånd - framtida

Lövdominerat: NS och NO, 0,1 %, 1,5 ha  
Lövdominerat: Övriga, 0,0 %, 0,0 ha  
Ej lövdominerat, 99,9 %, 1021,8 ha



### Lövdominerade bestånd - aktuella

Areal      % av areal frisk eller fuktig

<b>NS + NO</b>	28,2 ha	2,8 %
<b>Övriga</b>	51,9 ha	5,1 %
<b>Summa</b>	80,1 ha	7,9 %

### Lövdominerade bestånd - framtida

Areal      % av areal frisk eller fuktig

	1,5 ha	0,1 %
	0,0 ha	0,0 %
	1,5 ha	0,1 %

## Lövdominerade bestånd - aktuella

Avdelning	Areal	Målklass	Ålder	TGLBÄ	Andel av areal frisk eller fuktig	
1/6	2,6 ha	NS	82	11800	0,3 %	1 (26) A
1/16	7,7 ha	PG	37	13600	0,8 %	2 (26) A
1/39	19,2 ha	PG	57	11800	1,9 %	3 (26) A
2/83	1,1 ha	PG	27	00X00	0,1 %	4 (26) A
2/95	2,5 ha	NO	77	13600	0,2 %	5 (26) A
2/96	10,4 ha	NS	62	12700	1,0 %	6 (26) A
2/99	5,1 ha	NO	72	00X00	0,5 %	7 (26) A
2/102	1,4 ha	PG	67	13600	0,1 %	8 (26) A
3/122	3,1 ha	PG	67	23500	0,3 %	9 (26) A
3/173	0,6 ha	NS	62	11800	< 0,1 %	10 (26) A



# Sammanställning lövdominerade bestånd

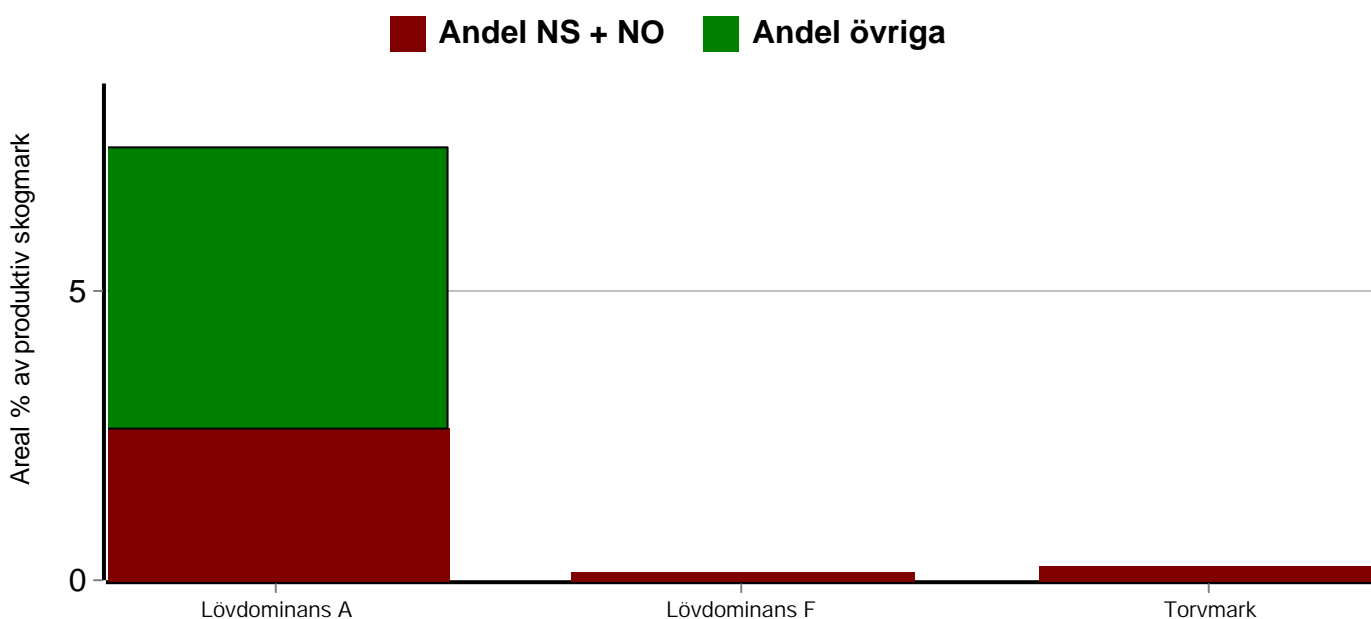
Lövdominerade bestånd - aktuella						
Avdelning	Areal	Målklass	Ålder	TGLBÄ	Andel av areal frisk eller fuktig	
4/190	1,9 ha	PG	42	14500	0,2 %	11 (26) A
4/192	0,5 ha	PG	27	01900	< 0.1 %	12 (26) A
4/194	1,1 ha	NS	52	00X00	0,1 %	13 (26) A
4/197	3,1 ha	PG	32	13600	0,3 %	14 (26) A
4/203	1,3 ha	PG	42	14500	0,1 %	15 (26) A
4/205	0,9 ha	NO	72	00X00	< 0.1 %	16 (26) A
4/212	0,8 ha	PG	52	11800	< 0.1 %	17 (26) A
5/234	1,5 ha	PG	62	05500	0,1 %	18 (26) A
5/240	1,1 ha	PG	32	01900	0,1 %	19 (26) A
6/251	1,8 ha	PG	42	03700	0,2 %	20 (26) A
6/254	1,4 ha	PG	42	02800	0,1 %	21 (26) A
6/256	2,1 ha	PG	57	21700	0,2 %	22 (26) A
6/269	2,5 ha	PG	12	13600	0,2 %	23 (26) A
6/270	5,0 ha	NS	92	02800	0,5 %	24 (26) A
6/272	0,8 ha	PG	77	05500	< 0.1 %	25 (26) A
7/301	0,6 ha	PG	27	05500	< 0.1 %	26 (26) A

Lövdominerade bestånd - framtida						
Avdelning	Areal	Målklass	Ålder	TGLBÄ	Andel av areal frisk eller fuktig	
6/263	1,5 ha	NS	42	44200	0,1 %	



# Sammanställning speciella värden (natur/kultur)

Fördelning speciella värden (natur och kultur)



Summerade arealer samt andel av produktiv skogsmark						
	NS + NO		Övriga		Summa	
	Areal	Andel	Areal	Andel	Areal	Andel
Lövdominans A	28,2 ha	2,6 %	51,9 ha	4,9 %	80,1 ha	7,5 %
Lövdominans F	1,5 ha	0,1 %	0,0 ha	0,0 %	1,5 ha	0,1 %
Torvmark	2,5 ha	0,2 %	0,0 ha	0,0 %	2,5 ha	0,2 %
Speciella värden finns	32,2 ha	3,0 %	51,9 ha	4,9 %	84,1 ha	7,9 %
Speciella värden saknas	55,1 ha	5,2 %	926,7 ha	86,9 %	981,8 ha	92,1 %
Produktiv skogsmark	87,3 ha	8,2 %	978,6 ha	91,8 %	1065,9 ha	100,0 %

Avdelningar med speciella värden (natur och kultur)						
Avdelning	Areal	Målklass	Ålder	TGLÄC	Lövdominerade bestånd redovisas ej	
2/80	2,5 ha	NS	102	81100	Torvmark	





# Avverkning och tillväxt

## Avverkning

I redovisad avverkningsvolym ingår 5 års tillväxt för avverkningar med angelägenhetsgrad 2 och 3.

I begreppet löv ingår alla lövträdsarter.

Åldersklass	Gallring				Förnygringsavverkning			
	ha	Barr m³sk	Löv m³sk	Totalt m³sk	ha	Barr m³sk	Löv m³sk	Totalt m³sk
<b>Kalmark</b>								
- 9 år								
10 - 19								
20 - 29	10,6	382	89	471				
30 - 39	44,7	1608	498	2106				
40 - 49	39,3	1583	573	2156				
50 - 59	75,5	4046	2001	6047				
60 - 69	119,0	9447	1232	10679				
70 - 79	12,9	1174	157	1331	5,7	1733	348	2081
80 - 89	1,1	81	54	135	10,0	3203	356	3559
90 - 99					29,7	9799	925	10724
100 - 109					27,5	9422	162	9584
110 - 119					60,6	18853	761	19614
120 +					16,4	4581		4581
Lågprodskog(E) ÖF/Skikt					[17,5]	588		588
<b>Grundförslag</b>	303,1	18321	4604	22925	149,9	48179	2552	50731
Högre alt.				23259				53735
Lägre alt.				22843				48753

<b>Total avverkning</b>	<b>- högre alt.</b>	<b>- lägre alt.</b>	<b>m³sk/ha efter 10 år</b>	<b>- högre alt.</b>	<b>- lägre alt.</b>
73 656	76 994	71 596	176	172	178

## Tillväxt

I sammanställningen redovisas tillväxt under perioden samt areal och virkesförråd efter 10 år.

Observera att såväl tillväxt som areal och virkesförråd om 10 år förutsätter att föreslagna åtgärder utförs

Åldersklass	Tillväxt			Areal och virkesförråd efter 10 år		
	Barr m³sk	Löv m³sk	Totalt m³sk	ha	m³sk	m³sk/ha
<b>Kalmark</b>						
- 9 år	828	100	928	10,4		
10 - 19	1738	473	2211	167,9		
20 - 29	1920	670	2590	34,2	1125	33
30 - 39	3964	1274	5238	72,1	3370	47
40 - 49	4441	986	5427	49,8	4978	100
50 - 59	4441	986	5427	90,8	13385	147
50 - 59	11937	3128	15065	82,4	16388	199
60 - 69	10620	2657	13277	82,4	16388	199
60 - 69	10620	2657	13277	234,2	54664	233
70 - 79	2460	958	3418	204,5	51424	251
80 - 89	1401	255	1656	44,9	14669	327
90 - 99	1658	387	2045	19,8	6355	321
100 - 109	1861	259	2120	20,6	5427	263
110 - 119	1498	119	1617	23,2	6735	290
120 +	557	3	560	11,1	3202	288
Lågprodskog(E) ÖF/Skikt	105	1	106		5421	
<b>Summa</b>	44988	11270	56258	1065,9	187143	176



# Skogsvårdsåtgärder

Blanketten innehåller ett sammandrag av avdelningsvis föreslagna åtgärder.  
Sammanställningen förutsätter att samtliga åtgärder enligt grundförslaget utförs.

Åtgärd (F) = Följd (A) = Alternativ	Angelägenhetsgrad				Summa ha
	Snarast ha	Inom 5 år ha	5 - 10 år ha	10 - 20 år ha	
Markberedning	0,7	1,3			2,0
Markberedning, Följd	3,7	114,9	23,2		141,8
Markberedning, manuell, Följd	1,0		2,9		3,9
Plantering	3,2	13,5			16,7
Plantering, Följd		64,1	31,9		96,0
Lövröjning			7,3		7,3
Återväxtkontroll		14,7	7,9		22,6
Återväxtkontroll, Följd		3,9	53,4		57,3
Röjning	42,8	37,8	9,6	1,9	92,1
Röjning, Följd			3,0		3,0
Plantröjning		6,3			6,3
Summa ha	51,4	256,5	139,2	1,9	449,0



# Åtgärdsöversikt

Samtliga avdelningar där åtgärder är föreslagna finns här uppräknade.

Angelägenhetsgrad: 1 = Snarast, 2 = Inom 5 år, 3 = Inom 5-10 år, 4 = Inom 10 - 20 år

Åtgärd (F) = Följd (A) = Alternativ	Ang	Avdelning	Prod areal ha	Ålder år	Stånd- orts- index	Volym m <sup>3</sup> sk /ha	Uttag m <sup>3</sup> sk inkl tillv	Utförs år	Anteckning
Föryng avv	1	1 - 29	18,5	117	T24	352	6186		
Föryng avv, fröträd	1	2 - 77	10,4	117	T24	352	3295		
Föryng avv, fröträd	1	3 - 132	5,5	112	G24	374	1851		
Föryng avv	1	4 - 191	1,0	92	G24	314	298		
Föryng avv	1	4 - 196	1,1	107	G24	235	246		
Föryng avv, fröträd (A)	1	4 - 204	4,1	107	G26	354	0		
Föryng avv	1	4 - 224	1,0	82	G26	305	290		
Föryng avv	1	5 - 239	2,7	97	G28	418	1072		
Sista Gallring	1	1 - 1	4,6	77	T24	282	389		
Gallring	1	1 - 16	7,7	37	G24	112	302		
Underv röj f gallring	1	2 - 89	2,1	52	T20	98	4		
Gallring	1	2 - 89	2,1	52	T20	98	61		
Gallring	1	2 - 97	1,9	52	G24	194	129		
Gallring	1	2 - 100	2,5	57	G26	299	262		
Underv röj f gallring	1	2 - 103	5,4	42	G26	165	18		
Gallring	1	3 - 131	2,9	67	G24	276	240		
Gallring Røjning	1	3 - 156	4,7	42	G24	89	125		
Gallring	1	3 - 161	4,2	52	T24	266	335		
Gallring Røjning	1	4 - 190	1,9	42	G24	88	50		
Gallring Røjning	1	5 - 240	1,1	32	B22	46	18		
Gallring	1	5 - 241	1,9	57	G26	298	170		
Gallring Røjning	1	6 - 283	2,5	37	G24	102	89		
Gallring Røjning	1	6 - 285	2,2	27	G26	94	72		

# Åtgärdsöversikt

Samtliga avdelningar där åtgärder är föreslagna finns här uppräknade.

Angelägenhetsgrad: 1 = Snarast, 2 = Inom 5 år, 3 = Inom 5-10 år, 4 = Inom 10 - 20 år

Åtgärd (F) = Följd (A) = Alternativ	Ang	Avdelning	Prod areal ha	Ålder år	Stånd- orts- index	Volym m³sk /ha	Uttag m³sk inkl tillv	Utförs år	Anteckning
Gallring	1	7 - 301	0,6	27	G24	92	19		
Röjning	1	1 - 18	4,3	12	G24	85	0		
Röjning	1	1 - 32	4,5	27	G24	48	0		
Röjning	1	1 - 34	10,0	12	G24	20	0		
Röjning	1	1 - 49	1,5	7	G24	7	0		
Röjning	1	1 - 51	3,9	22	G26	51	0		
Röjning	1	2 - 94	2,0	22	G24	67	0		
Röjning	1	3 - 142	3,8	12	T24	14	0		
Röjning	1	3 - 157	9,6	27	G24	48	0		
Röjning	1	4 - 192	0,5	27	B22	12	0		
Röjning	1	4 - 222	2,7	32	T22	24	0		
Plantering	1	1 - 3	1,4	0	G22	0	0		
Plantering	1	4 - 210	1,8	0	T24	0	0		
Markberedning, manuell (F)	1	4 - 191	1,0	92	G24	314	0		
Markberedning (F)	1	4 - 224	1,0	82	G26	305	0		
Markberedning (F)	1	5 - 239	2,7	97	G28	418	0		
Markberedning	1	7 - 305	0,7	0	T22	0	0		
Föryng avv	2	1 - 10	4,7	107	T24	372	1803		
Föryng avv, fröträd	2	1 - 12	9,3	112	T20	280	1975		
Föryng avv	2	1 - 22	1,8	112	T22	310	545		
Föryng avv	2	1 - 25	4,2	107	G24	312	1375		
Föryng avv	2	1 - 43	4,4	122	T22	340	1531		
Föryng avv	2	2 - 76	2,2	82	G26	316	742		

# Åtgärdsöversikt

Samtliga avdelningar där åtgärder är föreslagna finns här uppräknade.

Angelägenhetsgrad: 1 = Snarast, 2 = Inom 5 år, 3 = Inom 5-10 år, 4 = Inom 10 - 20 år

Åtgärd (F) = Följd (A) = Alternativ	Ang	Avdelning	Prod areal ha	Ålder år	Stånd- orts- index	Volym m <sup>3</sup> sk /ha	Uttag m <sup>3</sup> sk inkl tillv	Utförs år	Anteckning
Avverkning ÖF	2	3 - 138	7,9	111	T24	29	270		
Föryng avv, fröträäd	2	3 - 141	5,8	122	T20	228	1293		
Föryng avv, fröträäd	2	3 - 148	4,2	102	T24	362	1407		
Avverkning ÖF	2	3 - 160	3,3	111	T28	26	102		
Avverkning ÖF	2	3 - 162	3,3	111	G24	26	103		
Föryng avv, fröträäd	2	3 - 163	3,7	97	T25	384	1389		
Föryng avv	2	4 - 198	1,3	97	T24	322	434		
Föryng avv	2	4 - 201	2,6	97	T24	353	953		
Föryng avv	2	4 - 202	8,0	97	G26	334	2811		
Föryng avv (A)	2	4 - 206	0,6	102	G26	292	0		
Föryng avv	2	4 - 207	15,1	112	T24	372	5762		
Föryng avv (A)	2	4 - 211	1,3	82	T26	334	0		
Föryng avv, fröträäd	2	4 - 217	6,2	122	T20	310	1758		
Föryng avv, fröträäd	2	5 - 242	1,9	97	G26	334	636		
Föryng avv	2	6 - 281	2,3	92	G28	418	1015		
Föryng avv, fröträäd	2	7 - 302	2,7	92	T24	332	885		
Föryng avv, fröträäd	2	7 - 304	2,1	102	T22	270	559		
Gallring	2	1 - 2	2,6	37	G24	112	131		
Gallring	2	1 - 4	2,7	37	T22	122	143		
Gallring	2	1 - 11	29,5	62	T24	207	2456		
Gallring	2	1 - 24	4,9	67	G24	266	447		
Gallring	2	1 - 30	4,4	52	G24	110	207		
Gallring	2	1 - 35	27,8	62	G24	229	2574		

# Åtgärdsöversikt

Samtliga avdelningar där åtgärder är föreslagna finns här uppräknade.

Angelägenhetsgrad: 1 = Snarast, 2 = Inom 5 år, 3 = Inom 5-10 år, 4 = Inom 10 - 20 år

Åtgärd (F) = Följd (A) = Alternativ	Ang	Avdelning	Prod areal ha	Ålder år	Stånd- orts- index	Volym m³sk /ha	Uttag m³sk inkl tillv	Utförs år	Anteckning
Gallring	2	1 - 37	2,6	57	G22	150	138		
Gallring	2	1 - 39	19,2	57	B22	214	1678		
Gallring	2	1 - 47	11,6	52	T24	119	577		
Gallring (A)	2	1 - 48	6,7	102	T22	228	0		
Gallring	2	2 - 75	3,1	27	G24	158	192		
Gallring	2	2 - 79	0,7	27	G26	160	52		
Gallring	2	2 - 81	0,9	72	G24	264	81		
Gallring	2	2 - 86	3,3	32	T24	166	205		
Gallring	2	2 - 88	7,4	77	G26	346	862		
Gallring	2	2 - 90	2,2	67	G24	316	237		
Gallring	2	2 - 91	2,6	67	G24	338	298		
Gallring	2	2 - 101	1,2	52	G26	352	147		
Gallring	2	2 - 103	5,4	42	G26	165	323		
Gallring	2	3 - 140	6,7	37	T24	144	418		
Gallring	2	3 - 155	7,9	47	T24	184	602		
Gallring	2	3 - 176	2,4	27	T24	48	41		
Gallring	2	4 - 197	3,1	32	G24	92	113		
Gallring	2	4 - 199	0,8	67	T24	242	66		
Gallring	2	4 - 200	1,7	57	T24	214	126		
Gallring	2	4 - 223	1,6	37	T24	68	42		
Gallring	2	6 - 275	1,1	82	G24	314	135		
Röjning	2	1 - 42	6,1	17	T24	8	0		
Röjning	2	1 - 45	4,1	12	T24	9	0		

# Åtgärdsöversikt

Samtliga avdelningar där åtgärder är föreslagna finns här uppräknade.

Angelägenhetsgrad: 1 = Snarast, 2 = Inom 5 år, 3 = Inom 5-10 år, 4 = Inom 10 - 20 år

Åtgärd (F) = Följd (A) = Alternativ	Ang	Avdelning	Prod areal ha	Ålder år	Stånd- orts- index	Volym m <sup>3</sup> sk /ha	Uttag m <sup>3</sup> sk inkl tillv	Utförs år	Anteckning
Plantröjning	2	2 - 93	6,3	3	G24	7	0		
Röjning	2	3 - 130	2,4	22	G24	38	0		
Röjning	2	3 - 147	5,2	7	T24	5	0		
Röjning	2	3 - 174	0,6	7	G26	7	0		
Röjning	2	3 - 177	4,6	12	T24	7	0		
Röjning	2	4 - 193	0,8	12	T24	10	0		
Röjning	2	4 - 215	6,4	12	T22	9	0		
Röjning	2	4 - 221	7,6	12	T20	5	0		
Återväxtkontroll (F)	2	1 - 3	1,4	0	G22	0	0		
Plantering (F)	2	1 - 25	4,2	107	G24	312	0		
Plantering (F)	2	1 - 29	18,5	117	T24	352	0		
Plantering (F)	2	1 - 43	4,4	122	T22	340	0		
Återväxtkontroll	2	1 - 44	3,0	3	G24	7	0		
Plantering (F)	2	2 - 76	2,2	82	G26	316	0		
Plantering	2	3 - 128	2,5	0	G26	0	0		
Plantering	2	3 - 129	6,7	0	G24	0	0		
Återväxtkontroll	2	3 - 154	8,4	2	G26	4	0		
Återväxtkontroll	2	3 - 160	3,3	0	T28	0	0		
Plantering	2	3 - 162	3,3	0	G24	0	0		
Plantering	2	4 - 191	1,0	92	G24	314	0		
Plantering (F)	2	4 - 196	1,1	107	G24	235	0		
Plantering (F)	2	4 - 198	1,3	97	T24	322	0		
Plantering (F)	2	4 - 201	2,6	97	T24	353	0		

# Åtgärdsöversikt

Samtliga avdelningar där åtgärder är föreslagna finns här uppräknade.

Angelägenhetsgrad: 1 = Snarast, 2 = Inom 5 år, 3 = Inom 5-10 år, 4 = Inom 10 - 20 år

Åtgärd (F) = Följd (A) = Alternativ	Ang	Avdelning	Prod areal ha	Ålder år	Stånd- orts- index	Volym m³sk /ha	Uttag m³sk inkl tillv	Utförs år	Anteckning
Plantering (F)	2	4 - 202	8,0	97	G26	334	0		
Plantering (F)	2	4 - 207	15,1	112	T24	372	0		
Återväxtkontroll (F)	2	4 - 210	1,8	0	T24	0	0		
Plantering (F)	2	4 - 224	1,0	82	G26	305	0		
Plantering (F)	2	5 - 239	2,7	97	G28	418	0		
Plantering (F)	2	6 - 281	2,3	92	G28	418	0		
Plantering (F)	2	7 - 305	0,7	0	T22	0	0		
Återväxtkontroll (F)	2	7 - 305	0,7	0	T22	0	0		
Markberedning (F)	2	1 - 10	4,7	107	T24	372	0		
Markberedning (F)	2	1 - 12	9,3	112	T20	280	0		
Markberedning (F)	2	1 - 25	4,2	107	G24	312	0		
Markberedning (F)	2	1 - 29	18,5	117	T24	352	0		
Markberedning (F)	2	1 - 43	4,4	122	T22	340	0		
Markberedning (F)	2	2 - 76	2,2	82	G26	316	0		
Markberedning (F)	2	2 - 77	10,4	117	T24	352	0		
Markberedning (F)	2	3 - 132	5,5	112	G24	374	0		
Markberedning (F)	2	3 - 141	5,8	122	T20	228	0		
Markberedning (F)	2	3 - 148	4,2	102	T24	362	0		
Markberedning (F)	2	3 - 163	3,7	97	T25	384	0		
Markberedning (F)	2	4 - 196	1,1	107	G24	235	0		
Markberedning	2	4 - 198	1,3	97	T24	322	0		
Markberedning (F)	2	4 - 201	2,6	97	T24	353	0		
Markberedning (F)	2	4 - 202	8,0	97	G26	334	0		



# Åtgärdsöversikt

Samtliga avdelningar där åtgärder är föreslagna finns här uppräknade.

Angelägenhetsgrad: 1 = Snarast, 2 = Inom 5 år, 3 = Inom 5-10 år, 4 = Inom 10 - 20 år

Åtgärd (F) = Följd (A) = Alternativ	Ang	Avdelning	Prod areal ha	Ålder år	Stånd- orts- index	Volym m³sk /ha	Uttag m³sk inkl tillv	Utförs år	Anteckning
Markberedning (F)	2	4 - 207	15,1	112	T24	372	0		
Markberedning (F)	2	4 - 217	6,2	122	T20	310	0		
Markberedning (F)	2	5 - 242	1,9	97	G26	334	0		
Markberedning (F)	2	6 - 281	2,3	92	G28	418	0		
Markberedning (F)	2	7 - 302	2,7	92	T24	332	0		
Markberedning (F)	2	7 - 304	2,1	102	T22	270	0		
Föryng avv, fröträd (A)	3	1 - 14	5,4	82	G24	273	0		
Föryng avv	3	1 - 28	11,2	102	T24	362	4194		
Avverkning ÖF	3	1 - 44	3,0	102	T24	32	113		
Föryng avv	3	2 - 104	1,2	82	G24	242	311		
Föryng avv	3	3 - 175	3,5	97	G24	334	1230		
Föryng avv	3	5 - 233	1,7	77	G28	378	686		
Föryng avv	3	6 - 250	1,1	72	G28	328	389		
Föryng avv	3	6 - 261	2,9	77	G24	326	1005		
Föryng avv	3	6 - 276	5,6	87	G24	376	2216		
Gallring	3	1 - 5	10,0	42	T22	88	328		
Gallring	3	1 - 27	7,7	37	G24	97	339		
Gallring	3	1 - 46	17,1	52	T22	212	1464		
Gallring	3	1 - 50	14,4	62	G24	214	1248		
Gallring	3	2 - 85	32,3	62	T22	264	2883		
Gallring	3	3 - 136	2,0	47	T22	177	126		
Gallring	3	3 - 145	5,7	37	T24	144	305		
Gallring	3	3 - 167	4,3	42	T26	258	393		

# Åtgärdsöversikt

Samtliga avdelningar där åtgärder är föreslagna finns här uppräknade.

Angelägenhetsgrad: 1 = Snarast, 2 = Inom 5 år, 3 = Inom 5-10 år, 4 = Inom 10 - 20 år

Åtgärd (F) = Följd (A) = Alternativ	Ang	Avdelning	Prod areal ha	Ålder år	Stånd- orts- index	Volym m <sup>3</sup> sk /ha	Uttag m <sup>3</sup> sk inkl tillv	Utförs år	Anteckning
Gallring	3	4 - 203	1,3	42	G26	110	53		
Gallring	3	6 - 251	1,8	42	B24	176	137		
Sista Gallring	3	6 - 255	1,6	62	G26	360	230		
Sista Gallring	3	6 - 260	1,2	52	G26	424	204		
Sista Gallring	3	6 - 271	3,9	52	G28	404	546		
Gallring	3	6 - 274	1,6	27	G26	126	95		
Röjning (F)	3	1 - 44	3,0	3	G24	7	0		
Röjning	3	3 - 127	7,1	22	G26	50	0		
Lövröjning	3	4 - 208	7,3	7	G24	7	0		
Röjning	3	6 - 269	2,5	12	B22	8	0		
Plantering (F)	3	1 - 10	4,7	107	T24	372	0		
Återväxtkontroll (F)	3	1 - 12	9,3	112	T20	280	0		
Plantering (F)	3	1 - 28	11,2	102	T24	362	0		
Återväxtkontroll (F)	3	2 - 76	2,2	82	G26	316	0		
Återväxtkontroll (F)	3	2 - 77	10,4	117	T24	352	0		
Plantering (F)	3	2 - 104	1,2	82	G24	242	0		
Återväxtkontroll (F)	3	3 - 128	2,5	0	G26	0	0		
Återväxtkontroll (F)	3	3 - 129	6,7	0	G24	0	0		
Återväxtkontroll	3	3 - 138	7,9	0	T24	0	0		
Återväxtkontroll (F)	3	3 - 162	3,3	0	G24	0	0		
Plantering (F)	3	3 - 175	3,5	97	G24	334	0		
Återväxtkontroll (F)	3	4 - 217	6,2	122	T20	310	0		
Plantering (F)	3	5 - 233	1,7	77	G28	378	0		

# Åtgärdsöversikt

Samtliga avdelningar där åtgärder är föreslagna finns här uppräknade.

Angelägenhetsgrad: 1 = Snarast, 2 = Inom 5 år, 3 = Inom 5-10 år, 4 = Inom 10 - 20 år

Åtgärd (F) = Följd (A) = Alternativ	Ang	Avdelning	Prod areal ha	Ålder år	Stånd- orts- index	Volym m³sk /ha	Uttag m³sk inkl tillv	Utförs år	Anteckning
Återväxtkontroll (F)	3	5 - 239	2,7	97	G28	418	0		
Återväxtkontroll (F)	3	5 - 242	1,9	97	G26	334	0		
Plantering (F)	3	6 - 250	1,1	72	G28	328	0		
Återväxtkontroll (F)	3	6 - 250	1,1	72	G28	328	0		
Plantering (F)	3	6 - 261	2,9	77	G24	326	0		
Plantering (F)	3	6 - 276	5,6	87	G24	376	0		
Återväxtkontroll (F)	3	6 - 281	2,3	92	G28	418	0		
Återväxtkontroll (F)	3	7 - 302	2,7	92	T24	332	0		
Återväxtkontroll (F)	3	7 - 304	2,1	102	T22	270	0		
Markberedning (F)	3	1 - 28	11,2	102	T24	362	0		
Markberedning (F)	3	2 - 104	1,2	82	G24	242	0		
Markberedning (F)	3	3 - 175	3,5	97	G24	334	0		
Markberedning (F)	3	5 - 233	1,7	77	G28	378	0		
Markberedning, manuell (F)	3	6 - 261	2,9	77	G24	326	0		
Markberedning (F)	3	6 - 276	5,6	87	G24	376	0		
Frihuggning	3	2 - 96	10,4	62	B24	266	0		
Frihuggning	3	2 - 99	5,1	72	B24	211	0		
Frihuggning	3	5 - 232	1,0	97	T20	208	0		
Gallring	4	2 - 84	1,7	32	G26	97	0		
Röjning	4	5 - 238	1,9	2	G26	4	0		
Inventering (F)	4	3 - 128	2,5	0	G26	0	0		
Inventering (F)	4	3 - 129	6,7	0	G24	0	0		
Inventering (F)	4	3 - 138	7,9	0	T24	0	0		

# Åtgärdsöversikt

Samtliga avdelningar där åtgärder är föreslagna finns här uppräknade.

Angelägenhetsgrad: 1 = Snarast, 2 = Inom 5 år, 3 = Inom 5-10 år, 4 = Inom 10 - 20 år

Åtgärd (F) = Följd (A) = Alternativ	Ang	Avdelning	Prod areal ha	Ålder år	Stånd- orts- index	Volym m <sup>3</sup> sk /ha	Uttag m <sup>3</sup> sk inkl tillv	Utförs år	Anteckning
Inventering (F)	4	3 - 154	8,4	2	G26	4	0		
Inventering (F)	4	3 - 160	3,3	0	T28	0	0		
Inventering (F)	4	3 - 162	3,3	0	G24	0	0		

# Avdelningsbeskrivning

Skifte: 1-Ötjärn

<sup>2</sup>PG - Produktionsmål med miljöhänsyn

<sup>1</sup>i = grön kommentar, ii = generell kommentar, iii = åtgärdskommentar, iv = speciella värden

Avd nr	Areal ha (-Avdrag) [Skikt]	Ä g o	Ålder år	Hkl Skikt	SI	Virkesförråd m <sup>3</sup> sk		Mål klass	Trädslag	Beskrivning	Åtgärd Alternativ	N ä r	Uttag inkl tillväxt		Årlig tillväxt m <sup>3</sup> sk per ha	Not <sup>1</sup>
						ha	avd						%	m <sup>3</sup> sk		
1	4,8 (-0,2)	1 L	77	G2	T24	282	1297	PG <sup>2</sup>	Tall 60 Gran 30 Löv 10	Häns friluftliv Frisk (2)	Sista Gallring	1	30	389	5,2	
2	2,7 (-0,1)	1 L	37	G1	G24	112	291	PG <sup>2</sup>	Tall 30 Gran 40 Löv 30	Fuktig (3)	Gallring	2	35	131	5,6	
3	1,4	1	0	K1	G22	0	0	PG <sup>2</sup>		Fuktig (3)	Plantering Återväxtkontroll (F)	1 2				
4	2,7	1	37	G1	T22	122	329	PG <sup>2</sup>	Tall 80 Gran 10 Löv 10	Frisk (2)	Gallring	2	35	143	5,4	
5	10,3 (-0,3)	1 L	42	G1	T22	88	880	PG <sup>2</sup>	Tall 50 Gran 20 Löv 30	Kantzön m sjö Frisk (2)	Gallring	3	30	328	3,9	
6	2,6	1	82	G2	B20	200	520	NS	Tall 10 Gran 10 Löv 80	Hyttområde Kolbotten Fuktig (3)	Ingen åtgärd				5,0	i,ii,iv <sup>1</sup>

Målklass: NS - Naturvårdsmål med skötsel.  
 Naturvård: Sebilaga.  
 Spec värden: Lövdominans A.  
 Generellt: Hyttområde, samt två kolbottnar är registrerade i kultur-och fornminnesregistret.

# Avdelningsbeskrivning

Skifte: 1-Ötjärn

<sup>2</sup>PG - Produktionsmål med miljöhänsyn

<sup>1</sup>i = grön kommentar, ii = generell kommentar, iii = åtgärdskommentar, iv = speciella värden

Avd nr	Areal ha (-Avdrag) [Skikt]	Ä g o	Ålder år	Hkl Skikt	SI	Virkesförråd m <sup>3</sup> sk		Mål klass	Trädslag	Beskrivning	Åtgärd Alternativ	N ä r	Uttag inkl tillväxt		Årlig tillväxt m <sup>3</sup> sk per ha	Not <sup>1</sup>
						ha	avd						%	m <sup>3</sup> sk		
7	6,5 (-0,1)	1 L	77	G2	G24	274	1754	PG <sup>2</sup>	Tall 40 Gran 50 Löv 10	Frisk (2)	Ingen åtgärd				7,2	
8	3,5	1	87	G2	T22	262	917	PG <sup>2</sup>	Tall 60 Gran 40	Frisk (2)	Ingen åtgärd				5,7	
9	9,5 (-0,1)	1 L	52	G2	G24	125	1175	PG <sup>2</sup>	Tall 30 Gran 50 Löv 20	Varier bonitet Frisk (2)	Ingen åtgärd				5,4	
10	4,7	1	107	S1	T24	372	1748	PG <sup>2</sup>	Tall 60 Gran 40	Gruvhål Frisk (2)	Föryng avv Markberedning (F) Plantering (F)	2 2 3	95	1803	3,6	ii <sup>1</sup>
Generellt: Gruvområde är registrerat i kultur-och fornminnesregistret.																
11	29,7 (-0,2)	1 L	62	G2	T24	207	6107	PG <sup>2</sup>	Tall 90 Gran 10	Kolbotten Frisk (2)	Gallring	2	35	2456	5,4	ii <sup>1</sup>
Generellt: Kolbotten är registrerad i kultur-och fornminnesregistret.																
12	9,3	1	112	S1	T20	280	2604	PG <sup>2</sup>	Tall 100	Kantzön m sjö Frisk (2)	Föryng avv, fröträd Markberedning (F) Återväxtkontroll (F)	2 2 3	70	1975	3,4	
13	4,6 (-0,4)	1 L	72	G2	G24	295	1239	PG <sup>2</sup>	Tall 30 Gran 50 Löv 20	Frisk (2)	Ingen åtgärd				7,7	

# Avdelningsbeskrivning

Skifte: 1-Ötjärn

<sup>2</sup>PG - Produktionsmål med miljöhänsyn

<sup>1</sup>i = grön kommentar, ii = generell kommentar, iii = åtgärdscommentar, iv = speciella värden

Avd nr	Areal ha (-Avdrag) [Skikt]	Ä g o	Ålder år	Hkl Skikt	SI	Virkesförråd m <sup>3</sup> sk		Mål klass	Trädslag	Beskrivning	Åtgärd Alternativ	N ä r	Uttag inkl tillväxt		Årlig tillväxt m <sup>3</sup> sk per ha	Not <sup>1</sup>
						ha	avd						%	m <sup>3</sup> sk		
14	5,4	1	82	G2	G24	273	1474	PG <sup>2</sup>	Tall 40 Gran 40 Löv 20	Kolbotten Gruvhål Frisk (2)	Ingen åtgärd Föryng avv, fröträd (A)	3	70		6,8	ii <sup>1</sup>
Generellt: Kolbotten och gruvhålet är registrerade i kultur-och fornminnesregistret.																
15	7,4 (-0,2)	1 L	52	G1	G24	288	2074	PG <sup>2</sup>	Tall 40 Gran 40 Löv 20	Frisk (2)	Ingen åtgärd				9,3	
16	8,0 (-0,3)	1 L	37	G1	G24	112	862	PG <sup>2</sup>	Tall 10 Gran 30 Löv 60	Frisk (2)	Gallring	1	35	302	4,4	iv <sup>1</sup>
Spec värden: Lövdominans A.																
17	2,4 (-0,1)	1 L	102	S2	G24	364	837	PG <sup>2</sup>	Gran 100	Häns friluftliv Frisk (2)	Ingen åtgärd				7,7	
18	4,7 (-0,4)	1 L	12	R2	G24	85	365	PG <sup>2</sup>	Gran 40 Löv 60	Tvåskiktat Häns friluftliv Frisk (2)	Röjning	1	30		4,8	
19	5,2	1	62	G1	G24	165	858	PG <sup>2</sup>	Tall 30 Gran 50 Löv 20	Frisk (2)					5,7	
20	3,6 (-0,6)	5 L								Upplagsplats						

# Avdelningsbeskrivning

Skifte: 1-Ötjärn

<sup>2</sup>PG - Produktionsmål med miljöhänsyn

<sup>1</sup>i = grön kommentar, ii = generell kommentar, iii = åtgärdskommentar, iv = speciella värden

Avd nr	Areal ha (-Avdrag) [Skikt]	Ä g o	Ålder år	Hkl Skikt	SI	Virkesförråd m <sup>3</sup> sk		Mål klass	Trädslag	Beskrivning	Åtgärd Alternativ	N ä r	Uttag inkl tillväxt		Årlig tillväxt m <sup>3</sup> sk per ha	Not <sup>1</sup>
						ha	avd						%	m <sup>3</sup> sk		
21	10,8 (-0,1)	1 L	52	G1	T22	114	1220	PG <sup>2</sup>	Tall 80 Gran 10 Löv 10	Kolbotten Frisk (2)					4,6	ii <sup>1</sup>
Generellt: Kolbotten är registrerad i kultur-och fornminnesregistret.																
22	1,8	1	112	S2	T22	310	558	PG <sup>2</sup>	Tall 80 Gran 20	Föryngrat Frisk (2)	Föryng avv	2	90	545	3,2	
23	19,9 (-0,2)	1 L	17	R2	G24	12	236	PG <sup>2</sup>	Tall 10 Gran 70 Löv 20	Frisk (2)					2,8	
24	5,2 (-0,3)	1 L	67	G2	G24	266	1303	PG <sup>2</sup>	Tall 30 Gran 70	Frisk (2)	Galling	2	30	447	6,9	
25	4,2	1	107	S2	G24	312	1310	PG <sup>2</sup>	Tall 10 Gran 80 Löv 10	Frisk (2)	Föryng avv Markberedning (F) Plantering (F)	2 2 2	95	1375	3,6	
26	34,9 (-0,2)	1 L	52	G1	T24	140	4858	PG <sup>2</sup>	Tall 40 Gran 40 Löv 20	Gruvhål Frisk (2)	Ingen åtgärd				5,5	ii <sup>1</sup>
Generellt: Gruvhål är registrerat i kultur-och fornminnesregistret.																
27	7,7	1	37	G1	G24	97	747	PG <sup>2</sup>	Tall 30 Gran 50 Löv 20	Frisk (2)	Galling	3	35	339	5,2	



# Avdelningsbeskrivning

Skifte: 1-Ötjärn

<sup>2</sup>PG - Produktionsmål med miljöhänsyn

<sup>1</sup>i = grön kommentar, ii = generell kommentar, iii = åtgärdskommentar, iv = speciella värden

Avd nr	Areal ha (-Avdrag) [Skikt]	Ä g o	Ålder år	Hkl Skikt	SI	Virkesförråd m <sup>3</sup> sk		Mål klass	Trädslag	Beskrivning	Åtgärd Alternativ	N ä r	Uttag inkl tillväxt		Årlig tillväxt m <sup>3</sup> sk per ha	Not <sup>1</sup>
						ha	avd						%	m <sup>3</sup> sk		
28	11,2	1	102	S1	T24	362	4054	PG <sup>2</sup>	Tall 60 Gran 40	Frisk (2)	Föryng avv Markberedning (F) Plantering (F)	3 3 3	95	4194	3,6	
29	18,5	1	117	S2	T24	352	6512	PG <sup>2</sup>	Tall 50 Gran 50	Frisk (2)	Föryng avv Markberedning (F) Plantering (F)	1 2 2	95	6186	0,8	
30	4,4	1	52	G1	G24	110	484	PG <sup>2</sup>	Tall 50 Gran 40 Löv 10	Frisk (2)	Gallring	2	35	207	4,3	
31	4,1	1	47	G1	G26	127	521	PG <sup>2</sup>	Tall 10 Gran 80 Löv 10	Frisk (2)	Ingen åtgärd				6,3	
32	4,5	1	27	R2	G24	48	216	PG <sup>2</sup>	Tall 20 Gran 50 Löv 30	Frisk (2)	Röjning	1	30		4,8	
33	5,9	1	87	G1	G24	262	1546	PG <sup>2</sup>	Tall 10 Gran 90	Frisk (2)	Ingen åtgärd				6,7	
34	10,0	1	12	R2	G24	20	200	PG <sup>2</sup>	Tall 10 Gran 70 Löv 20	Frisk (2)	Röjning	1	30		3,7	

# Avdelningsbeskrivning

Skifte: 1-Ötjärn

<sup>2</sup>PG - Produktionsmål med miljöhänsyn

<sup>1</sup>i = grön kommentar, ii = generell kommentar, iii = åtgärdskommentar, iv = speciella värden

Avd nr	Areal ha (-Avdrag) [Skikt]	Ä g o	Ålder år	Hkl Skikt	SI	Virkesförråd m <sup>3</sup> sk		Mål klass	Trädslag	Beskrivning	Åtgärd Alternativ	N ä r	Uttag inkl tillväxt		Årlig tillväxt m <sup>3</sup> sk per ha	Not <sup>1</sup>
						ha	avd						%	m <sup>3</sup> sk		
35	27,8	1	62	G1	G24	229	6366	PG <sup>2</sup>	Tall 30 Gran 50 Löv 20	Häns friluftliv Gruvhål Frisk (2)	Gallring	2	35	2574	6,2	ii <sup>1</sup>
Generellt: Gruvområde är registrerat i kultur-och fornminnesregistret.																
36	9,2 (-0,9)	1 2	57	G1	G24	146	1212	PG <sup>2</sup>	Tall 10 Gran 50 Löv 40	Tvåskiktat Häns friluftliv Frisk (2) Avdrag: myr					5,4	
37	2,6	1	57	G1	G22	150	390	NS	Tall 40 Gran 40 Löv 20	Häns friluftliv Frisk (2)	Gallring	2	30	138	4,9	i,ii <sup>1</sup>
Målklass: NS - Naturvårdsmål med skötsel. Naturvård: Hänsyn till stigar. Framtida lövdominans. Se bilaga. Generellt: Hänsyn till friluftsliv																
38	11,6	1	97	G2	T20	178	2065	PG <sup>2</sup>	Tall 70 Gran 20 Löv 10	Glest Bergbundet Frisk (2)	Ingen åtgärd				3,9	
39	19,5 (-0,3)	1 L	57	G2	B22	214	4109	PG <sup>2</sup>	Tall 10 Gran 10 Löv 80	Frisk (2)	Gallring	2	35	1678	6,1	iv <sup>1</sup>
Spec värden: Lövdominans A.																
40	10,0 (-0,2)	1 L	47	G1	G26	218	2136	PG <sup>2</sup>	Tall 20 Gran 70 Löv 10	Gallrat Frisk (2)	Ingen åtgärd				9,0	

# Avdelningsbeskrivning

Skifte: 1-Ötjärn

<sup>2</sup>PG - Produktionsmål med miljöhänsyn

<sup>1</sup>i = grön kommentar, ii = generell kommentar, iii = åtgärdskommentar, iv = speciella värden

Avd nr	Areal ha (-Avdrag) [Skikt]	Ä g o	Ålder år	Hkl Skikt	SI	Virkesförråd m <sup>3</sup> sk		Mål klass	Trädslag	Beskrivning	Åtgärd Alternativ	N ä r	Uttag inkl tillväxt		Årlig tillväxt m <sup>3</sup> sk per ha	Not <sup>1</sup>
						ha	avd						%	m <sup>3</sup> sk		
41	2,6 (-0,1)	1 L	37	G1	T22	122	305	PG <sup>2</sup>	Tall 80 Gran 10 Löv 10	Gallrat Frisk (2)	Ingen åtgärd				6,1	
42	6,1	1	17	R2	T24	8	49	PG <sup>2</sup>	Tall 90 Gran 10	Frisk (2)	Röjning	2	30		2,1	
43	4,4	1	122	S2	T22	340	1496	PG <sup>2</sup>	Tall 70 Gran 30	Frisk (2)	Föryng avv Markberedning (F) Plantering (F)	2 2 2	95	1531	3,0	
44	3,0	1	3	K2	G24	7	21	PG <sup>2</sup>	Tall 10 Gran 50 Löv 40	Häns friluftliv Frisk (2)	Återväxtkontroll Röjning (F)	2 3	30		2,7	
44	[3,0]	1	102	ÖF	T24	32	96	PG <sup>2</sup>	Tall 100	Frisk (2)	Avverkning ÖF	3	99	113	0,6	
45	4,1	1	12	R1	T24	9	37	PG <sup>2</sup>	Tall 70 Gran 20 Löv 10	Frisk (2)	Röjning	2	30		3,0	
46	17,2 (-0,1)	1 L	52	G1	T22	212	3625	PG <sup>2</sup>	Tall 40 Gran 40 Löv 20	Häns friluftliv Frisk (2)	Gallring	3	35	1464	5,9	
47	11,6	1	52	G1	T24	119	1380	PG <sup>2</sup>	Tall 40 Gran 30 Löv 30	Häns friluftliv Frisk (2)	Gallring	2	35	577	4,0	

# Avdelningsbeskrivning

Skifte: 1-Ötjärn

<sup>2</sup>PG - Produktionsmål med miljöhänsyn

<sup>1</sup>i = grön kommentar, ii = generell kommentar, iii = åtgärdscommentar, iv = speciella värden

Avd nr	Areal ha (-Avdrag) [Skikt]	Ä g o	Ålder år	Hkl Skikt	SI	Virkesförråd m <sup>3</sup> sk		Mål klass	Trädslag	Beskrivning	Åtgärd Alternativ	N ä r	Uttag inkl tillväxt		Årlig tillväxt m <sup>3</sup> sk per ha	Not <sup>1</sup>
						ha	avd						%	m <sup>3</sup> sk		
48	6,7	1	102	S1	T22	228	1528	NS	Tall 40 Gran 30 Löv 30	Branter Frisk (2)	Ingen åtgärd Gallring (A)	2	20		4,5	i <sup>1</sup>
Målklass: NS - Naturvårdsmål med skötsel. Ingår i certifiering för målklass NS/NO.																
Naturvård: Hänsyn till friluftsliv. Närliggande daghemsverksamhet. Se bilaga.																
49	1,5	1	7	R1	G24	7	11	NS	Tall 10 Gran 60 Löv 30	Häns friluftliv Frisk (2)	Röjning	1	30		2,6	i <sup>1</sup>
Målklass: NS - Naturvårdsmål med skötsel.																
Naturvård: Framtida lövdominans. Se bilaga.																
50	14,6 (-0,2)	1 L	62	G2	G24	214	3082	PG <sup>2</sup>	Gran 70 Löv 30	Häns friluftliv Frisk (2)	Gallring	3	35	1248	5,9	
51	3,9	1	22	R2	G26	51	199	PG <sup>2</sup>	Tall 40 Gran 50 Löv 10	Frisk (2)	Röjning	1	30		6,4	
52	5,1	1	72	G2	G26	274	1397	PG <sup>2</sup>	Tall 10 Gran 60 Löv 30	Frisk (2)	Ingen åtgärd				7,6	
53	1,0 (-0,1)	5 L								Hyttområde Dammvall						ii <sup>1</sup>
Generellt: Hyttområde och dammvall är registrerade i kultur-och fornminnesregistret.																
54	8,5	2								Myr						

# Avdelningsbeskrivning

Skifte: 1-Ötjärn

<sup>2</sup>PG - Produktionsmål med miljöhänsyn

<sup>1</sup>i = grön kommentar, ii = generell kommentar, iii = åtgärdscommentar, iv = speciella värden

Avd nr	Areal ha (-Avdrag) [Skikt]	Ä g o	Ålder år	Hkl Skikt	SI	Virkesförråd m <sup>3</sup> sk		Mål klass	Trädslag	Beskrivning	Åtgärd Alternativ	N å r	Uttag inkl tillväxt		Årlig tillväxt m <sup>3</sup> sk per ha	Not <sup>1</sup>
						ha	avd						%	m <sup>3</sup> sk		
55	9,6 (-3,7)	5 L								Vägareal						
56	7,2	6								Kolarbysjön						

# Avdelningsbeskrivning

Skifte: Sänkmossen/Sund

<sup>2</sup>PG - Produktionsmål med miljöhänsyn

<sup>1</sup>i = grön kommentar, ii = generell kommentar, iii = åtgärdskommentar, iv = speciella värden

Avd nr	Areal ha (-Avdrag) [Skikt]	Ä g o	Ålder år	Hkl Skikt	SI	Virkesförråd m <sup>3</sup> sk		Mål klass	Trädslag	Beskrivning	Åtgärd Alternativ	N ä r	Uttag inkl tillväxt		Årlig tillväxt m <sup>3</sup> sk per ha	Not <sup>1</sup>
						ha	avd						%	m <sup>3</sup> sk		
70	11,2 (-0,1)	1 L	32	G1	T24	96	1066	PG <sup>2</sup>	Tall 30 Gran 50 Löv 20	Frisk (2)					6,0	
71	1,0	1	107	S3	T12	99	99	NO	Tall 90 Gran 10	Bergbundet Torr (1)	Ingen åtgärd				2,1	i <sup>1</sup>
Målklass: NO - Naturvårdsmål, orört.																
Naturvård: Se bilaga																
72	4,5	1	52	G1	G24	84	378	PG <sup>2</sup>	Tall 20 Gran 50 Löv 30	Frisk (2)					3,9	
73	1,0	1	67	G2	G26	179	179	PG <sup>2</sup>	Tall 30 Gran 40 Löv 30	Frisk (2)					5,7	
74	4,9 (-0,3)	1 L	32	G1	T24	81	373	PG <sup>2</sup>	Tall 60 Gran 20 Löv 20	Frisk (2)					5,5	
75	3,2 (-0,1)	1 L	27	G1	G24	158	490	PG <sup>2</sup>	Tall 10 Gran 80 Löv 10	Frisk (2)	Gallring	2	30	192	9,0	
76	2,2	1	82	S1	G26	316	695	PG <sup>2</sup>	Tall 30 Gran 60 Löv 10	Frisk (2)	Föryng avv Markberedning (F) Plantering (F) Återväxtkontroll (F)	2 2 2 3	95	742	4,4	

# Avdelningsbeskrivning

Skifte: Sänkmossen/Sund

<sup>2</sup>PG - Produktionsmål med miljöhänsyn

<sup>1</sup>i = grön kommentar, ii = generell kommentar, iii = åtgärdskommentar, iv = speciella värden

Avd nr	Areal ha (-Avdrag) [Skikt]	Å g o	Ålder år	Hkl Skikt	SI	Virkesförråd m <sup>3</sup> sk		Mål klass	Trädslag	Beskrivning	Åtgärd Alternativ	N å r	Uttag inkl tillväxt		Årlig tillväxt m <sup>3</sup> sk per ha	Not <sup>1</sup>
						ha	avd						%	m <sup>3</sup> sk		
77	10,4	1	117	S2	T24	352	3661	PG <sup>2</sup>	Tall 80 Gran 20	Fornminne Gruvhål Frisk (2)	Föryng avv, fröträäd Markberedning (F) Återväxtkontroll (F)	1 2 3	90	3295	1,2	
78	2,1	2								Myr						
79	0,7	1	27	G1	G26	160	112	PG <sup>2</sup>	Gran 100	Frisk (2)	Gallring	2	35	52	9,5	
80	2,6 (-0,1)	1 L	102	G2	T12	124	310	NS	Tall 80 Gran 10 Löv 10	Torvmark Dikningsbar Fuktig (3)	Ingen åtgärd				2,5	i,iv <sup>1</sup>
Målklass: NS - Naturvårdsmål med skötsel.																
Naturvård: Mossmark. Se bilaga.																
Spec värden: Torvmark 100 %.																
81	0,9	1	72	G2	G24	264	238	PG <sup>2</sup>	Tall 20 Gran 40 Löv 40	Frisk (2)	Gallring Ingen åtgärd (A)	2	30	81	6,2	
82	0,6	1	67	G2	G28	432	259	PG <sup>2</sup>	Gran 100	Frisk (2)	Ingen åtgärd				11,3	
83	1,1	1	27	G1	B24	36	40	PG <sup>2</sup>	Löv 100	Söndertrasaad skog pga vildsvin Frisk (2)	Ingen åtgärd				3,0	iv <sup>1</sup>
Spec värden: Lövdominans A.																
84	1,7	1	32	G1	G26	97	165	PG <sup>2</sup>	Tall 20 Gran 50 Löv 30	Frisk (2)	Gallring	4	35		7,0	

# Avdelningsbeskrivning

Skifte: Sänkmossen/Sund

<sup>2</sup>PG - Produktionsmål med miljöhänsyn

<sup>1</sup>i = grön kommentar, ii = generell kommentar, iii = åtgärdskommentar, iv = speciella värden

Avd nr	Areal ha (-Avdrag) [Skikt]	Ä g o	Ålder år	Hkl Skikt	SI	Virkesförråd m <sup>3</sup> sk		Mål klass	Trädslag	Beskrivning	Åtgärd Alternativ	N ä r	Uttag inkl tillväxt		Årlig tillväxt m <sup>3</sup> sk per ha	Not <sup>1</sup>
						ha	avd						%	m <sup>3</sup> sk		
85	33,0 (-0,7)	1 L	62	G1	T22	264	8527	PG <sup>2</sup>	Tall 70 Gran 20 Löv 10	Frisk (2)	Gallring	3	30	2883	6,1	
86	3,3	1	32	G1	T24	166	548	PG <sup>2</sup>	Tall 100	Frisk (2)	Gallring	2	30	205	7,6	
87	1,0	1	122	S2	T14	206	206	NO	Tall 100	Bergbundet Frisk (2)	Ingen åtgärd				3,3	i <sup>1</sup>
Målklass: NO - Naturvårdsmål, orört.																
Naturvård: Hällmark. Se bilaga.																
88	7,6 (-0,2)	1 L	77	G2	G26	346	2560	PG <sup>2</sup>	Tall 40 Gran 50 Löv 10	Frisk (2)	Gallring	2	30	862	7,7	
89	2,1	1	52	G1	T20	98	206	PG <sup>2</sup>	Tall 70 Gran 10 Löv 20	Kvarlämnade mycket grova träd Frisk (2)	Underv röj f gallring Gallring	1 1	2 30	4 61	2,9	
90	2,3 (-0,1)	1 L	67	G2	G24	316	695	PG <sup>2</sup>	Tall 10 Gran 80 Löv 10	Frisk (2)	Gallring	2	30	237	7,7	
91	2,7 (-0,1)	1 L	67	G2	G24	338	879	PG <sup>2</sup>	Tall 80 Gran 20	Frisk (2)	Gallring	2	30	298	7,9	
92	1,7 (-0,2)	1 L	72	G2	G24	316	474	PG <sup>2</sup>	Tall 10 Gran 80 Löv 10	Frisk (2)	Ingen åtgärd				8,3	



# Avdelningsbeskrivning

Skifte: Sänkmossen/Sund

<sup>2</sup>PG - Produktionsmål med miljöhänsyn

<sup>1</sup>i = grön kommentar, ii = generell kommentar, iii = åtgärdskommentar, iv = speciella värden

Avd nr	Areal ha (-Avdrag) [Skikt]	Ä g o	Ålder år	Hkl Skikt	SI	Virkesförråd m <sup>3</sup> sk		Mål klass	Trädslag	Beskrivning	Åtgärd Alternativ	N ä r	Uttag inkl tillväxt		Årlig tillväxt m <sup>3</sup> sk per ha	Not <sup>1</sup>
						ha	avd						%	m <sup>3</sup> sk		
93	6,8 (-0,5)	1 L	3	K2	G24	7	44	PG <sup>2</sup>	Gran 100	Planterat Frisk (2)	Plantröjning	2	30		2,7	
94	2,2 (-0,2)	1 L	22	R2	G24	67	134	PG <sup>2</sup>	Tall 10 Gran 60 Löv 30	Frisk (2)	Röjning	1	30		6,6	
95	2,5	1	77	S3	G26	314	785	NO	Tall 10 Gran 30 Björk 20 Asp 40	Frisk (2)	Ingen åtgärd				7,3	i,iv <sup>1</sup>
<p>Målklass: NO - Naturvårdsmål, orört.            Naturvård: Se bilaga.            Spec värden: Lövdominans A.</p>																
96	10,7 (-0,3)	1 L	62	G2	B24	266	2766	NS	Tall 10 Gran 20 Löv 70	Frisk (2)	Frihuggning	3			8,1	i,iv <sup>1</sup>
<p>Målklass: NS - Naturvårdsmål med skötsel.            Naturvård: Plockhuggning. Se bilaga.            Spec värden: Lövdominans A.</p>																
97	2,0 (-0,1)	1 L	52	G1	G24	194	369	NS	Tall 10 Gran 50 Löv 40	Frisk (2)	Gallring	1	35	129	5,2	i <sup>1</sup>
<p>Målklass: NS - Naturvårdsmål med skötsel.            Naturvård: Framtida lövdominans. Se bilaga.</p>																

# Avdelningsbeskrivning

Skifte: Sänkmossen/Sund

<sup>2</sup>PG - Produktionsmål med miljöhänsyn

<sup>1</sup>i = grön kommentar, ii = generell kommentar, iii = åtgärdskommentar, iv = speciella värden

Avd nr	Areal ha (-Avdrag) [Skikt]	Ä g o	Ålder år	Hkl Skikt	SI	Virkesförråd m <sup>3</sup> sk		Mål klass	Trädslag	Beskrivning	Åtgärd Alternativ	N ä r	Uttag inkl tillväxt		Årlig tillväxt m <sup>3</sup> sk per ha	Not <sup>1</sup>
						ha	avd						%	m <sup>3</sup> sk		
98	7,1 (-0,2)	4 L								Åker						
99	5,2 (-0,1)	1 L	72	G2	B24	211	1076	NO	Asp 100	Frisk (2)	Frihugning	3			5,8	i,iv <sup>1</sup>
Målklass: NO - Naturvårdsmål, orört.																
Naturvård: Se bilaga.																
Spec värden: Lövdominans A.																
100	2,5	1	57	G1	G26	299	748	PG <sup>2</sup>	Gran 100	Frisk (2)	Gallring	1	35	262	7,4	
101	1,2	1	52	G1	G26	352	422	PG <sup>2</sup>	Gran 100	Frisk (2)	Gallring	2	30	147	10,3	
102	1,4	1	67	G2	B24	212	297	PG <sup>2</sup>	Tall 10 Gran 30 Löv 60	Frisk (2)	Ingen åtgärd				6,6	iv <sup>1</sup>
Spec värden: Lövdominans A.																
103	5,6 (-0,2)	1 L	42	G1	G26	165	891	PG <sup>2</sup>	Gran 60 Löv 40	Frisk (2)	Underv röj f gallring Gallring	1 2	2 30	18 323	6,8	
104	1,3 (-0,1)	1 L	82	S1	G24	242	290	PG <sup>2</sup>	Tall 10 Gran 80 Löv 10	Frisk (2)	Föryng avv Markberedning (F) Plantering (F)	3 3 3	95	311	3,5	
105	11,4 (-0,2)	5 L								Återvinningscentral						
106	0,7	3								Berg						

# Avdelningsbeskrivning

Skifte: Säteriet

<sup>2</sup>PG - Produktionsmål med miljöhänsyn

<sup>1</sup>i = grön kommentar, ii = generell kommentar, iii = åtgärdskommentar, iv = speciella värden

Avd nr	Areal ha (-Avdrag) [Skikt]	Ä g o	Ålder år	Hkl Skikt	SI	Virkesförråd m <sup>3</sup> sk		Mål klass	Trädslag	Beskrivning	Åtgärd Alternativ	N ä r	Uttag inkl tillväxt		Årlig tillväxt m <sup>3</sup> sk per ha	Not <sup>1</sup>
						ha	avd						%	m <sup>3</sup> sk		
120	9,7	1	57	G1	G26	350	3395	PG <sup>2</sup>	Gran 100	Gallrat Frisk (2)	Ingen åtgärd				10,7	
121	10,9	1	57	G1	G24	214	2333	PG <sup>2</sup>	Gran 60 Löv 40	Gallrat Frisk (2)	Ingen åtgärd				7,3	
122	3,3 (-0,2)	1 L	67	G2	G24	212	657	PG <sup>2</sup>	Tall 20 Gran 30 Löv 50	Gallrat Frisk (2)	Ingen åtgärd				6,1	iv <sup>1</sup>
Spec värden: Lövdominans A.																
123	17,4 (-0,3)	1 L	52	G1	T24	224	3830	PG <sup>2</sup>	Tall 90 Gran 10	Gallrat Frisk (2)	Ingen åtgärd				7,4	
124	4,3 (-0,2)	1 L	62	G2	G24	234	959	PG <sup>2</sup>	Tall 40 Gran 50 Löv 10	Gallrat Frisk (2)	Ingen åtgärd				7,5	
125	7,5 (-0,1)	1 L	67	G2	G24	264	1954	PG <sup>2</sup>	Tall 20 Gran 50 Löv 30	Frisk (2)	Ingen åtgärd				7,5	
126	2,5 (-0,1)	1 L	42	G1	G26	282	677	PG <sup>2</sup>	Gran 90 Löv 10	Frisk (2)	Ingen åtgärd				11,1	
127	7,1	1	22	R2	G26	50	355	PG <sup>2</sup>	Tall 20 Gran 50 Löv 30	Frisk (2)	Röjning	3	30		6,1	

# Avdelningsbeskrivning

Skifte: Säteriet

<sup>2</sup>PG - Produktionsmål med miljöhänsyn

<sup>1</sup>i = grön kommentar, ii = generell kommentar, iii = åtgärdskommentar, iv = speciella värden

Avd nr	Areal ha (-Avdrag) [Skikt]	Ägo	Ålder år	Hk Skikt	SI	Virkesförråd m <sup>3</sup> sk		Mål klass	Trädslag	Beskrivning	Åtgärd Alternativ	När	Uttag inkl tillväxt		Årlig tillväxt m <sup>3</sup> sk per ha	Not <sup>1</sup>
						ha	avd						%	m <sup>3</sup> sk		
128	2,5	1	0	K1	G26	0	0	PG <sup>2</sup>		Frisk (2)	Plantering Återväxtkontroll (F) Inventering (F)	2 3 4				
129	6,7	1	0	K1	G24	0	0	PG <sup>2</sup>		Frisk (2)	Plantering Återväxtkontroll (F) Inventering (F)	2 3 4				
130	2,4	1	22	R2	G24	38	91	PG <sup>2</sup>	Tall 30 Gran 50 Löv 20	Frisk (2)	Röjning	2	30		5,0	
131	2,9	1	67	G2	G24	276	800	PG <sup>2</sup>	Tall 20 Gran 70 Löv 10	Frisk (2)	Gallring	1	30	240	6,2	
132	5,5	1	112	S2	G24	374	2057	PG <sup>2</sup>	Tall 40 Gran 50 Löv 10	Frisk (2)	Föryng avv, fröträd Markberedning (F)	1 2	90	1851	1,4	
133	2,1	5								Bergtäkt						
134	1,3 (-0,1)	1 L	112	S1	T16	208	250	PG <sup>2</sup>	Tall 90 Gran 10	Bergbundet Torr (1)	Ingen åtgärd				3,6	
135	4,5 (-0,1)	1 L	52	G1	G22	209	920	PG <sup>2</sup>	Tall 10 Gran 70 Löv 20	Gallrat Torr (1)	Ingen åtgärd				7,5	

# Avdelningsbeskrivning

Skifte: Säteriet

<sup>2</sup>PG - Produktionsmål med miljöhänsyn

<sup>1</sup>i = grön kommentar, ii = generell kommentar, iii = åtgärdskommentar, iv = speciella värden

Avd nr	Areal ha (-Avdrag) [Skikt]	Ä g o	Ålder år	Hkl Skikt	SI	Virkesförråd m <sup>3</sup> sk		Mål klass	Trädslag	Beskrivning	Åtgärd Alternativ	N ä r	Uttag inkl tillväxt		Årlig tillväxt m <sup>3</sup> sk per ha	Not <sup>1</sup>
						ha	avd						%	m <sup>3</sup> sk		
136	2,1 (-0,1)	1 L	47	G1	T22	177	354	PG <sup>2</sup>	Tall 100	Frisk (2)	Gallring	3	30	126	6,0	
137	1,8	1	152	S3	T14	124	223	NO	Tall 100	Bergbundet Torr (1)	Ingen åtgärd				2,1	i <sup>1</sup>
Målklass: NO - Naturvårdsmål, orört.																
Naturvård: Se bilaga.																
138	7,9	1	0	K1	T24	0	0	PG <sup>2</sup>		Frisk (2)	Återväxtkontroll Inventering (F)	3 4				
138	[7,9]	1	111	ÖF	T24	29	229	PG <sup>2</sup>	Tall 100	Frisk (2)	Avverkning ÖF	2	100	270	0,5	
139	3,1	1	47	G1	T24	152	471	PG <sup>2</sup>	Tall 100	Gallrat Frisk (2)	Ingen åtgärd				6,3	
140	6,9 (-0,2)	1 L	37	G1	T24	144	965	PG <sup>2</sup>	Tall 80 Gran 10 Löv 10	Frisk (2)	Gallring	2	35	418	6,2	
141	5,8	1	122	S1	T20	228	1322	PG <sup>2</sup>	Tall 100	Olikåldrigt Varier bonitet Bergbundet Frisk (2)	Föryng avv, fröträd Markberedning (F) Ingen åtgärd (A)	2 2	90	1293	2,4	
142	3,8	1	12	R1	T24	14	53	PG <sup>2</sup>	Tall 50 Gran 20 Löv 30	Frisk (2)	Röjning	1	30		3,0	

# Avdelningsbeskrivning

Skifte: Säteriet

<sup>2</sup>PG - Produktionsmål med miljöhänsyn

<sup>1</sup>i = grön kommentar, ii = generell kommentar, iii = åtgärdskommentar, iv = speciella värden

Avd nr	Areal ha (-Avdrag) [Skikt]	Ä g o	Ålder år	Hkl Skikt	SI	Virkesförråd m <sup>3</sup> sk		Mål klass	Trädslag	Beskrivning	Åtgärd Alternativ	N ä r	Uttag inkl tillväxt		Årlig tillväxt m <sup>3</sup> sk per ha	Not <sup>1</sup>
						ha	avd						%	m <sup>3</sup> sk		
143	0,1	3								Berg						
144	0,2	2								Myr						
145	5,8 (-0,1)	1 L	37	G1	T24	144	821	PG <sup>2</sup>	Tall Gran Löv	60 30 10	Fomminne Milstolpe Frisk (2)	Gallring	3	30	305	6,4
146	4,0	1	52	G1	T22	202	808	PG <sup>2</sup>	Tall Gran Löv	70 20 10	Gallrat Frisk (2)	Ingen åtgärd				6,6
147	5,2	1	7	R1	T24	5	26	PG <sup>2</sup>	Tall Gran Löv	40 30 30	Frisk (2)	Röjning	2	30		2,3
148	4,2	1	102	S2	T24	362	1520	PG <sup>2</sup>	Tall Gran	60 40	Frisk (2)	Föryng avv, fröträd Markberedning (F)	2 2	85	1407	4,1
149	3,3	1	42	G1	G22	88	290	PG <sup>2</sup>	Tall Gran Löv	10 50 40	Delv försumpat Fuktig (3)	Ingen åtgärd				4,7
150	17,8	1	62	G1	T24	212	3774	PG <sup>2</sup>	Tall Gran Löv	50 40 10	Gallrat Frisk (2)	Ingen åtgärd				6,3
151	22,5	1	52	G1	T24	209	4703	PG <sup>2</sup>	Tall	100	Gallrat Frisk (2)	Ingen åtgärd				7,1

# Avdelningsbeskrivning

Skifte: Säteriet

<sup>2</sup>PG - Produktionsmål med miljöhänsyn

<sup>1</sup>i = grön kommentar, ii = generell kommentar, iii = åtgärdskommentar, iv = speciella värden

Avd nr	Areal ha (-Avdrag) [Skikt]	Ä g o	Ålder år	Hkl Skikt	SI	Virkesförråd m <sup>3</sup> sk		Mål klass	Trädslag	Beskrivning	Åtgärd Alternativ	N ä r	Uttag inkl tillväxt		Årlig tillväxt m <sup>3</sup> sk per ha	Not <sup>1</sup>
						ha	avd						%	m <sup>3</sup> sk		
152	8,8	1	37	G1	T24	164	1443	PG <sup>2</sup>	Tall 100	Gallrat Frisk (2)	Ingen åtgärd				7,7	
153	7,1	1	52	G1	G24	204	1448	PG <sup>2</sup>	Tall 10 Gran 50 Löv 40	Gallrat Frisk (2)	Ingen åtgärd				7,5	
154	8,4	1	2	K2	G26	4	34	PG <sup>2</sup>	Gran 100	Frisk (2)	Återväxtkontroll Inventering (F)	2 4			2,8	
155	8,3 (-0,4)	1 L	47	G1	T24	184	1454	PG <sup>2</sup>	Tall 60 Gran 20 Löv 20	Frisk (2)	Gallring	2	35	602	6,0	
156	4,7	1	42	G1	G24	89	418	PG <sup>2</sup>	Tall 10 Gran 50 Löv 40	Delv försumpat Frisk (2)	Gallring Rövning	1	30	125	3,6	
157	9,7 (-0,1)	1 L	27	R2	G24	48	461	PG <sup>2</sup>	Tall 20 Gran 60 Löv 20	Frisk (2)	Rövning	1	30		4,9	
158	1,4	5								Forninne Gammal gruva Solgruvan						ii <sup>1</sup>

Generellt: Solgruvan, gruva med troligen anor från medeltiden. Avgränsningen enligt kultur- och fornminnesregistrets gränser.

# Avdelningsbeskrivning

Skifte: Säteriet

<sup>2</sup>PG - Produktionsmål med miljöhänsyn

<sup>1</sup>i = grön kommentar, ii = generell kommentar, iii = åtgärdskommentar, iv = speciella värden

Avd nr	Areal ha (-Avdrag) [Skikt]	Ä g o	Ålder år	Hkl Skikt	SI	Virkesförråd m <sup>3</sup> sk		Mål klass	Trädslag	Beskrivning	Åtgärd Alternativ	N å r	Uttag inkl tillväxt		Årlig tillväxt m <sup>3</sup> sk per ha	Not <sup>1</sup>
						ha	avd						%	m <sup>3</sup> sk		
159	6,9 (-0,3)	1 L	32	G1	T24	155	1023	PG <sup>2</sup>	Tall 60 Gran 20 Löv 20	Gallrat Frisk (2)	Ingen åtgärd				7,7	
160	3,3	1	0	K1	T28	0	0	PG <sup>2</sup>		Frisk (2)	Återväxtkontroll Inventering (F)	2 4				
160	[3,3]	1	111	ÖF	T28	26	86	PG <sup>2</sup>	Tall 100	Frisk (2)	Avverkning ÖF	2	100	102	0,5	
161	4,2	1	52	G1	T24	266	1117	PG <sup>2</sup>	Tall 50 Gran 40 Löv 10	Frisk (2)	Gallring	1	30	335	6,6	
162	3,3	1	0	K1	G24	0	0	PG <sup>2</sup>		Frisk (2)	Plantering Återväxtkontroll (F) Inventering (F)	2 3 4				
162	[3,3]	1	111	ÖF	G24	26	86	PG <sup>2</sup>	Tall 100	Frisk (2)	Avverkning ÖF	2	100	103	0,5	
163	3,7	1	97	S1	T25	384	1421	PG <sup>2</sup>	Tall 80 Gran 10 Löv 10	Frisk (2)	Föryng avv, fröträd Markberedning (F)	2 2	90	1389	4,0	
164	1,5	1	72	G2	T24	274	411	PG <sup>2</sup>	Tall 70 Gran 30	Gallrat Frisk (2)	Ingen åtgärd				6,7	
165	0,7	1	52	G1	T24	194	136	PG <sup>2</sup>	Tall 70 Gran 30	Gallrat Frisk (2)	Ingen åtgärd				6,9	



# Avdelningsbeskrivning

Skifte: Säteriet

<sup>2</sup>PG - Produktionsmål med miljöhänsyn

<sup>1</sup>i = grön kommentar, ii = generell kommentar, iii = åtgärdscommentar, iv = speciella värden

Avd nr	Areal ha (-Avdrag) [Skikt]	Ä g o	Ålder år	Hkl Skikt	SI	Virkesförråd m <sup>3</sup> sk		Mål klass	Trädslag	Beskrivning	Åtgärd Alternativ	N ä r	Uttag inkl tillväxt		Årlig tillväxt m <sup>3</sup> sk per ha	Not <sup>1</sup>
						ha	avd						%	m <sup>3</sup> sk		
166	2,0	1	102	S2	T24	270	540	PG <sup>2</sup>	Tall 40 Gran 60	Gallrat Frisk (2)	Ingen åtgärd				5,6	
167	4,4 (-0,1)	1 L	42	G1	T26	258	1109	PG <sup>2</sup>	Tall 90 Gran 5 Löv 5	Frisk (2)	Gallring	3	30	393	8,5	
168	1,8	1	52	G1	G26	258	464	PG <sup>2</sup>	Gran 100	Gallrat Frisk (2)	Ingen åtgärd				9,5	
169	0,6	1	62	G2	G24	256	154	NS	Tall 10 Gran 70 Löv 20	Fornminne Torplämning Frisk (2)	Ingen åtgärd				7,9	i <sup>1</sup>
Målklass: NS - Naturvårdsmål med skötsel.																
Naturvård: Hänsyn skall tas till fornlämning. Se bilaga.																
170	0,9	1	142	S3	T18	268	241	NO	Tall 90 Löv 10	Tvåskiktat Gammal tall o asp Fornminne Gammal gruva Frisk (2)	Ingen åtgärd				3,7	i <sup>1</sup>
Målklass: NO - Naturvårdsmål, orört.																
Naturvård: Se bilaga.																
171	8,3	1	42	G1	G26	166	1378	PG <sup>2</sup>	Gran 90 Löv 10	Gallrat Torplämning Frisk (2)	Ingen åtgärd				8,3	
172	0,8	1	0	K1	G24	0	0	PG <sup>2</sup>		Frisk (2)	Ingen åtgärd					

# Avdelningsbeskrivning

Skifte: Säteriet

<sup>2</sup>PG - Produktionsmål med miljöhänsyn

<sup>1</sup>i = grön kommentar, ii = generell kommentar, iii = åtgärdskommentar, iv = speciella värden

Avd nr	Areal ha (-Avdrag) [Skikt]	Å g o	Ålder år	Hkl Skikt	SI	Virkesförråd m <sup>3</sup> sk		Mål klass	Trädslag	Beskrivning	Åtgärd Alternativ	N ä r	Uttag inkl tillväxt		Årlig tillväxt m <sup>3</sup> sk per ha	Not <sup>1</sup>
						ha	avd						%	m <sup>3</sup> sk		
172	[0,8]	1	102	ÖF	G24	40	32	PG <sup>2</sup>	Tall 70 Gran 20 Löv 10	Frisk (2)	Ingen åtgärd				1,5	
173	0,6	1	62	G1	B18	148	89	NS	Tall 10 Gran 10 Löv 80	Alkärr Fuktig (3)	Ingen åtgärd				4,6	i,iv <sup>1</sup>
Målklass: NS - Naturvårdsmål med skötsel.																
Naturvård: Se bilaga.																
Spec värden: Lövdominans A.																
174	0,6	1	7	R1	G26	7	4	PG <sup>2</sup>	Tall 10 Gran 40 Löv 50	Frisk (2)	Röjning	2	30		2,9	
175	3,6 (-0,1)	1 L	97	S1	G24	334	1169	PG <sup>2</sup>	Tall 40 Gran 60	Frisk (2)	Föryng avv Markberedning (F) Plantering (F)	3 3 3	95	1230	4,1	
176	2,4	1	27	G1	T24	48	115	PG <sup>2</sup>	Tall 40 Gran 30 Löv 30	Röjt Frisk (2)	Gallring	2	25	41	4,0	
177	4,6	1	12	R2	T24	7	32	PG <sup>2</sup>	Tall 60 Gran 30 Löv 10	Frisk (2)	Röjning	2	30		2,8	

# Avdelningsbeskrivning

Skifte: 4

<sup>2</sup>PG - Produktionsmål med miljöhänsyn

<sup>1</sup>i = grön kommentar, ii = generell kommentar, iii = åtgärdscommentar, iv = speciella värden

Avd nr	Areal ha (-Avdrag) [Skikt]	Ägo	Ålder år	Hk Skikt	SI	Virkesförråd m <sup>3</sup> sk		Mål klass	Trädslag	Beskrivning	Åtgärd Alternativ	Når	Uttag inkl tillväxt		Årlig tillväxt m <sup>3</sup> sk per ha	Not <sup>1</sup>
						ha	avd						%	m <sup>3</sup> sk		
190	2,0 (-0,1)	1 L	42	G1	G24	88	167	PG <sup>2</sup>	Tall 10 Gran 40 Löv 50	Tvåskiktat Frisk (2)	Gallring Rövning	1	30	50	3,4	iv <sup>1</sup>
Spec värden: Lövdominans A.																
191	1,0	1	92	S1	G24	314	314	PG <sup>2</sup>	Tall 10 Gran 80 Löv 10	Frisk (2)	Föryng avv Markberedning, man (F) Plantering	1 1 2	95	298	0,9	
192	0,5	1	27	R2	B22	12	6	PG <sup>2</sup>	Gran 10 Löv 90	Frisk (2)	Rövning	1	30		1,1	iv <sup>1</sup>
Spec värden: Lövdominans A.																
193	0,8	1	12	R2	T24	10	8	PG <sup>2</sup>	Tall 100	Frisk (2)	Rövning	2	30		3,3	ii <sup>1</sup>
Generellt: Planterat efter borttagning av jord.																
194	1,2 (-0,1)	1 L	52	G2	B22	64	70	NS	Löv 100	Björk och asp Fuktig (3)	Ingen åtgärd				2,4	i,iv <sup>1</sup>
Målklass: NS - Naturvårdsmål med skötsel.																
Naturvård: Se bilaga.																
Spec värden: Lövdominans A.																
195	1,0 (-0,1)	1 L	52	G1	T22	162	146	PG <sup>2</sup>	Tall 80 Gran 10 Löv 10	Gallrat Fuktig (3)	Ingen åtgärd				5,8	
196	1,1	1	107	S2	G24	235	259	PG <sup>2</sup>	Tall 40 Gran 50 Löv 10	Tvåskiktat Frisk (2)	Föryng avv Markberedning (F) Plantering (F)	1 2 2	95	246	0,6	

# Avdelningsbeskrivning

Skifte: 4

<sup>2</sup>PG - Produktionsmål med miljöhänsyn

<sup>1</sup>i = grön kommentar, ii = generell kommentar, iii = åtgärdskommentar, iv = speciella värden

Avd nr	Areal ha (-Avdrag) [Skikt]	Ägo	Ålder år	Hkl Skikt	SI	Virkesförråd m <sup>3</sup> sk		Mål klass	Trädslag	Beskrivning	Åtgärd Alternativ	När	Uttag inkl tillväxt		Årlig tillväxt m <sup>3</sup> sk per ha	Not <sup>1</sup>
						ha	avd						%	m <sup>3</sup> sk		
197	3,1	1	32	G1	G24	92	285	PG <sup>2</sup>	Tall 10 Gran 30 Löv 60	Frisk (2)	Gallring	2	30	113	5,4	iv <sup>1</sup>
Spec värden: Lövdominans A.																
198	1,3	1	97	G2	T24	322	419	PG <sup>2</sup>	Tall 40 Gran 40 Löv 20	Frisk (2)	Föryng avv Markberedning Plantering (F)	2 2 2	95	434	3,3	
199	0,8	1	67	G1	T24	242	194	PG <sup>2</sup>	Tall 70 Gran 20 Löv 10	Frisk (2)	Gallring	2	30	66	5,7	
200	1,7	1	57	G1	T24	214	364	PG <sup>2</sup>	Tall 70 Gran 20 Löv 10	Frisk (2)	Gallring	2	30	126	6,0	
201	2,6	1	97	S1	T24	353	918	PG <sup>2</sup>	Tall 60 Gran 40	Frisk (2)	Föryng avv Markberedning (F) Plantering (F)	2 2 2	95	953	3,7	
202	8,2 (-0,2)	1 L	97	S1	G26	334	2672	PG <sup>2</sup>	Tall 30 Gran 50 Löv 20	Frisk (2)	Föryng avv Markberedning (F) Plantering (F)	2 2 2	95	2811	4,0	
203	1,3	1	42	G1	G26	110	143	PG <sup>2</sup>	Tall 10 Gran 40 Löv 50	Bergbundet Tekniskimp Frisk (2)	Gallring	3	30	53	4,9	iv <sup>1</sup>
Spec värden: Lövdominans A.																

# Avdelningsbeskrivning

Skifte: 4

<sup>2</sup>PG - Produktionsmål med miljöhänsyn

<sup>1</sup>i = grön kommentar, ii = generell kommentar, iii = åtgärdskommentar, iv = speciella värden

Avd nr	Areal ha (-Avdrag) [Skikt]	Ägo	Ålder år	Hkl Skikt	SI	Virkesförråd m <sup>3</sup> sk		Mål klass	Trädslag	Beskrivning	Åtgärd Alternativ	När	Uttag inkl tillväxt		Årlig tillväxt m <sup>3</sup> sk per ha	Not <sup>1</sup>
						ha	avd						%	m <sup>3</sup> sk		
204	4,1	1	107	S2	G26	354	1451	PG <sup>2</sup>	Tall 10 Gran 60 Löv 30	Bergbundet Branter Tekniskimp Frisk (2)	Ingen åtgärd Föryng avv, fröträdd (A)	1	85		6,9	ii <sup>1</sup>
Generellt: Delvis tekniskt impediment. Mycket brant ända ner till sjön.																
205	0,9	1	72	S3	B26	180	162	NO	Löv 100	Alkärr Delvis nyckelbiotop Fuktig (3)	Ingen åtgärd				5,1	i,iv <sup>1</sup>
Målklass: NO - Naturvårdsmål, orört. Naturvård: Se bilaga. Spec värden: Lövdominans A.																
206	0,6	1	102	S2	G26	292	175	PG <sup>2</sup>	Gran 60 Löv 40	Frisk (2)	Ingen åtgärd Föryng avv (A)	2	80		6,4	
207	15,4 (-0,3)	1 L	112	S2	T24	372	5617	PG <sup>2</sup>	Tall 60 Gran 30 Löv 10	Frisk (2)	Föryng avv Markberedning (F) Plantering (F)	2 2 2	95	5762	3,3	
208	7,4 (-0,1)	1 L	7	R1	G24	7	51	PG <sup>2</sup>	Tall 40 Gran 60	Planterat Frisk (2)	Lövröjning	3	30		2,8	
209	1,2	1	42	G1	G26	101	121	PG <sup>2</sup>	Tall 30 Gran 70	Gallrat Frisk (2)	Ingen åtgärd				6,0	
210	1,8	1	0	K1	T24	0	0	PG <sup>2</sup>		Branter Frisk (2)	Plantering Återväxtkontroll (F)	1 2				

# Avdelningsbeskrivning

Skifte: 4

<sup>2</sup>PG - Produktionsmål med miljöhänsyn

<sup>1</sup>i = grön kommentar, ii = generell kommentar, iii = åtgärdscommentar, iv = speciella värden

Avd nr	Areal ha (-Avdrag) [Skikt]	Ägo	Ålder år	Hkl Skikt	SI	Virkesförråd m <sup>3</sup> sk		Mål klass	Trädslag	Beskrivning	Åtgärd Alternativ	Når	Uttag inkl tillväxt		Årlig tillväxt m <sup>3</sup> sk per ha	Not <sup>1</sup>
						ha	avd						%	m <sup>3</sup> sk		
211	1,3	1	82	G2	T26	334	434	PG <sup>2</sup>	Tall 50 Gran 40 Löv 10	Frisk (2)	Ingen åtgärd Föryng avv (A)	2	95		7,2	
212	0,9 (-0,1)	1 L	52	G2	B24	140	112	PG <sup>2</sup>	Tall 10 Gran 10 Löv 80	Fuktig (3)	Ingen åtgärd				5,6	iv <sup>1</sup>
Spec värden: Lövdominans A.																
213	2,2	1	92	S1	T24	352	774	PG <sup>2</sup>	Tall 70 Gran 20 Löv 10	Frisk (2)	Ingen åtgärd				6,5	
214	3,1	2								Mosse						
215	6,4	1	12	R2	T22	9	58	PG <sup>2</sup>	Tall 100	Frisk (2)	Röjning	2	30		2,9	
216	1,1	1	47	G1	T18	88	97	PG <sup>2</sup>	Tall 100	Frisk (2)	Ingen åtgärd				3,9	
217	6,2	1	122	S2	T20	310	1922	PG <sup>2</sup>	Tall 100	Torr (1)	Föryng avv, fröträd Markberedning (F) Återväxtkontroll (F)	2 2 3	85	1758	3,0	
218	0,4	3								Berg						
219	2,0	1	47	G1	T18	66	132	PG <sup>2</sup>	Tall 100	Röjt Torr (1)	Ingen åtgärd				3,2	
220	0,8	1	92	G2	T16	156	125	PG <sup>2</sup>	Tall 100	Frisk (2)	Ingen åtgärd				3,4	

# Avdelningsbeskrivning

Skifte: 4

<sup>2</sup>PG - Produktionsmål med miljöhänsyn

<sup>1</sup>i = grön kommentar, ii = generell kommentar, iii = åtgärdskommentar, iv = speciella värden

Avd nr	Areal ha (-Avdrag) [Skikt]	Ägo	Ålder år	Hkl Skikt	SI	Virkesförråd m <sup>3</sup> sk		Mål klass	Trädslag	Beskrivning	Åtgärd Alternativ	När	Uttag inkl tillväxt		Årlig tillväxt m <sup>3</sup> sk per ha	Not <sup>1</sup>
						ha	avd						%	m <sup>3</sup> sk		
221	7,7 (-0,1)	1 L	12	R1	T20	5	38	PG <sup>2</sup>	Tall 80 Gran 10 Löv 10	Frisk (2)	Röjning	2	30		2,2	
222	2,7	1	32	R2	T22	24	65	PG <sup>2</sup>	Tall 80 Gran 20	Frisk (2)	Röjning	1	30		2,4	
223	1,6	1	37	G1	T24	68	109	PG <sup>2</sup>	Tall 40 Gran 30 Löv 30	Frisk (2)	Gallring	2	30	42	3,7	
224	1,0	1	82	S2	G26	305	305	PG <sup>2</sup>	Tall 10 Gran 80 Löv 10	Frisk (2)	Föryng avv Markberedning (F) Plantering (F)	1 1 2	95	290	0,9	

# Avdelningsbeskrivning

Skifte: 5

<sup>2</sup>PG - Produktionsmål med miljöhänsyn

<sup>1</sup>i = grön kommentar, ii = generell kommentar, iii = åtgärdskommentar, iv = speciella värden

Avd nr	Areal ha (-Avdrag) [Skikt]	Ägo	Ålder år	Hkl Skikt	SI	Virkesförråd m <sup>3</sup> sk		Mål klass	Trädslag	Beskrivning	Åtgärd Alternativ	När	Uttag inkl tillväxt		Årlig tillväxt m <sup>3</sup> sk per ha	Not <sup>1</sup>
						ha	avd						%	m <sup>3</sup> sk		
230	5,5	1	62	G2	B18	170	935	NS	Tall 20 Gran 10 Löv 70	Försumpat Blöt (4)	Ingen åtgärd				5,3	i <sup>1</sup>
Målklass: NS - Naturvårdsmål med skötsel.																
Naturvård: Framtida Lovdominas. Se bilaga.																
231	1,4	1	62	G2	B18	170	238	NO	Tall 30 Gran 10 Löv 60	Försumpat Blöt (4)	Ingen åtgärd				5,3	i <sup>1</sup>
Målklass: NO - Naturvårdsmål, orört.																
Naturvård: Se bilaga.																
232	1,0	1	97	G2	T20	208	208	NS	Tall 60 Gran 10 Löv 30	Fuktig (3)	Frihuggning	3			4,1	i <sup>1</sup>
Målklass: NS - Naturvårdsmål med skötsel.																
Naturvård: Se bilaga.																
233	1,7	1	77	S1	G28	378	643	PG <sup>2</sup>	Tall 10 Gran 80 Löv 10	Frisk (2)	Föryng avv Markberedning (F) Plantering (F) Ingen åtgärd (A)	3 3 3	95	686	5,3	
234	1,5	1	62	G2	G26	192	288	PG <sup>2</sup>	Gran 50 Löv 50	Frisk (2)	Ingen åtgärd				6,3	iv <sup>1</sup>
Spec värden: Lövdominans A.																



# Avdelningsbeskrivning

Skifte: 5

<sup>2</sup>PG - Produktionsmål med miljöhänsyn

<sup>1</sup>i = grön kommentar, ii = generell kommentar, iii = åtgärdskommentar, iv = speciella värden

Avd nr	Areal ha (-Avdrag) [Skikt]	Ä g o	Ålder år	Hkl Skikt	SI	Virkesförråd m <sup>3</sup> sk		Mål klass	Trädslag	Beskrivning	Åtgärd Alternativ	N ä r	Uttag inkl tillväxt		Årlig tillväxt m <sup>3</sup> sk per ha	Not <sup>1</sup>
						ha	avd						%	m <sup>3</sup> sk		
235	1,3	1	27	G1	G26	72	94	PG <sup>2</sup>	Tall 20 Gran 70 Löv 10	Röjt Frisk (2)	Ingen åtgärd				6,8	
236	2,9	1	67	G1	G24	234	679	PG <sup>2</sup>	Tall 15 Gran 70 Löv 15	Frisk (2)	Ingen åtgärd				7,0	
237	2,2	1	17	R2	G26	28	62	PG <sup>2</sup>	Gran 70 Löv 30	Röjt Frisk (2)	Ingen åtgärd				5,0	
238	1,9	1	2	K2	G26	4	8	PG <sup>2</sup>	Tall 40 Gran 40 Löv 20	Frisk (2)	Röjning	4	50		2,8	
239	2,8 (-0,1)	1 L	97	S2	G28	418	1129	PG <sup>2</sup>	Gran 90 Löv 10	Frisk (2)	Föryng avv Markberedning (F) Plantering (F) Återväxtkontroll (F)	1 1 2 3	95	1072	1,1	
240	1,2 (-0,1)	1 L	32	G1	B22	46	51	PG <sup>2</sup>	Gran 10 Löv 90	Tvåskiktat Olikåldrigt Frisk (2)	Gallring Röjning	1	35	18	2,1	iv <sup>1</sup>
Spec värden: Lövdominans A.																
241	1,9	1	57	G1	G26	298	566	PG <sup>2</sup>	Gran 80 Löv 20	Frisk (2)	Gallring	1	30	170	7,5	

# Avdelningsbeskrivning

Skifte: 5

<sup>2</sup>PG - Produktionsmål med miljöhänsyn

<sup>1</sup>i = grön kommentar, ii = generell kommentar, iii = åtgärdskommentar, iv = speciella värden

Avd nr	Areal ha (-Avdrag) [Skikt]	Ägo	Ålder år	Hkl Skikt	SI	Virkesförråd m <sup>3</sup> sk		Mål klass	Trädslag	Beskrivning	Åtgärd Alternativ	När	Uttag inkl tillväxt		Årlig tillväxt m <sup>3</sup> sk per ha	Not <sup>1</sup>
						ha	avd						%	m <sup>3</sup> sk		
242	1,9	1	97	S2	G26	334	635	PG <sup>2</sup>	Tall 20 Gran 80	Branter Frisk (2)	Föryng avv, fröträd Markberedning (F) Återväxtkontroll (F)	2 2 3	90	636	4,6	ii <sup>1</sup>
Generellt: Mycket brant, delvis tekniskt impediment.																

# Avdelningsbeskrivning

Skifte: 6

<sup>2</sup>PG - Produktionsmål med miljöhänsyn

<sup>1</sup>i = grön kommentar, ii = generell kommentar, iii = åtgärdskommentar, iv = speciella värden

Avd nr	Areal ha (-Avdrag) [Skikt]	Ägo	Ålder år	Hkl Skikt	SI	Virkesförråd m <sup>3</sup> sk		Mål klass	Trädslag	Beskrivning	Åtgärd Alternativ	När	Uttag inkl tillväxt		Årlig tillväxt m <sup>3</sup> sk per ha	Not <sup>1</sup>
						ha	avd						%	m <sup>3</sup> sk		
250	1,1	1	72	G2	G28	328	361	PG <sup>2</sup>	Gran 80 Löv 20	Frisk (2)	Föryng avv Plantering (F) Återväxtkontroll (F)	3 3 3	95	389	4,9	
251	1,8	1	42	G1	B24	176	317	PG <sup>2</sup>	Gran 30 Löv 70	Tvåskiktat Frisk (2)	Gallring	3	35	137	7,1	iv <sup>1</sup>
Spec värden: Lövdominans A.																
252	1,5	1	42	G1	G26	218	327	PG <sup>2</sup>	Gran 70 Löv 30	Gallrat Frisk (2)	Ingen åtgärd				9,2	
253	1,8	1	47	G1	G26	322	580	PG <sup>2</sup>	Gran 100	Gallrat Frisk (2)	Ingen åtgärd				11,5	
254	1,4	1	42	G1	B24	100	140	PG <sup>2</sup>	Gran 20 Löv 80	Glest Frisk (2)	Ingen åtgärd				5,0	iv <sup>1</sup>
Spec värden: Lövdominans A.																
255	1,6	1	62	G2	G26	360	576	PG <sup>2</sup>	Gran 100	Frisk (2)	Sista Gallring	3	35	230	9,1	
256	2,1	1	57	G1	B22	172	361	PG <sup>2</sup>	Tall 20 Gran 10 Löv 70	Frisk (2)	Ingen åtgärd				6,1	iv <sup>1</sup>
Spec värden: Lövdominans A.																
257	1,6	1	62	G1	T24	212	339	PG <sup>2</sup>	Tall 40 Gran 20 Löv 40	Frisk (2)	Ingen åtgärd				5,9	

# Avdelningsbeskrivning

Skifte: 6

<sup>2</sup>PG - Produktionsmål med miljöhänsyn

<sup>1</sup>i = grön kommentar, ii = generell kommentar, iii = åtgärdskommentar, iv = speciella värden

Avd nr	Areal ha (-Avdrag) [Skikt]	Ägo	Ålder år	Hk Skikt	SI	Virkesförråd m <sup>3</sup> sk		Mål klass	Trädslag	Beskrivning	Åtgärd Alternativ	När	Uttag inkl tillväxt		Årlig tillväxt m <sup>3</sup> sk per ha	Not <sup>1</sup>
						ha	avd						%	m <sup>3</sup> sk		
258	2,4	1	102	S2	B20	210	504	NS	Tall 30 Gran 30 Löv 40	Frisk (2)	Ingen åtgärd				4,8	i <sup>1</sup>
Målklass: NS - Naturvårdsmål med skötsel.																
Naturvård: Badplats. Särskild skötsel. Se bilaga.																
259	1,9	2								Myr						
260	1,2	1	52	G1	G26	424	509	PG <sup>2</sup>	Gran 100	Frisk (2)	Sista Gallring	3	35	204	11,2	
261	2,9	1	77	G2	G24	326	945	PG <sup>2</sup>	Tall 20 Gran 60 Löv 20	Frisk (2)	Föryng avv Markberedning, man (F) Plantering (F)	3 3 3	95	1005	4,3	
262	0,8	1	32	G1	T20	68	54	PG <sup>2</sup>	Tall 70 Gran 10 Löv 20	Röjt Frisk (2)	Ingen åtgärd				4,5	
263	1,5	1	42	G1	G22	110	165	NS	Tall 40 Gran 40 Löv 20	Fuktig (3)	Ingen åtgärd				5,8	i,iv <sup>1</sup>
Målklass: NS - Naturvårdsmål med skötsel. Ingår i certifiering för målklass NS/NO.																
Naturvård: Plockhuggning av gran. Skapa framtida lövdominans. Se bilaga.																
Spec värden: Lövdominans F.																
264	6,8	1	22	R2	B18	12	82	NS	Gran 10 Löv 90	Blöt (4)	Ingen åtgärd				1,5	i <sup>1</sup>
Målklass: NS - Naturvårdsmål med skötsel. Ingår i certifiering för målklass NS/NO.																
Naturvård: Framtida lövdominerat bestånd. Se bilaga.																

# Avdelningsbeskrivning

Skifte: 6

<sup>2</sup>PG - Produktionsmål med miljöhänsyn

<sup>1</sup>i = grön kommentar, ii = generell kommentar, iii = åtgärdskommentar, iv = speciella värden

Avd nr	Areal ha (-Avdrag) [Skikt]	Ä g o	Ålder år	Hkl Skikt	SI	Virkesförråd m <sup>3</sup> sk		Mål klass	Trädslag	Beskrivning	Åtgärd Alternativ	N ä r	Uttag inkl tillväxt		Årlig tillväxt m <sup>3</sup> sk per ha	Not <sup>1</sup>
						ha	avd						%	m <sup>3</sup> sk		
265	7,3	1	32	G1	B16	68	496	NS	Löv 100	Försumpat Blöt (4)	Ingen åtgärd				4,6	i <sup>1</sup>
Målklass: NS - Naturvårdsmål med skötsel.																
Naturvård: Se bilaga.																
266	1,3 (-0,1)	1 L	62	G2	B22	86	103	PG <sup>2</sup>	Gran 20 Löv 80	Blöt (4)	Ingen åtgärd				2,9	
267	1,6	1	42	G1	G24	218	349	PG <sup>2</sup>	Gran 100	Frisk (2)	Ingen åtgärd				9,5	
268	3,2	1	62	G2	G26	412	1318	PG <sup>2</sup>	Gran 100	Gallrat Frisk (2)	Ingen åtgärd				11,1	
269	2,5	1	12	R2	B22	8	20	PG <sup>2</sup>	Tall 10 Gran 30 Löv 60	Frisk (2)	Röjning	3	30		3,7	iv <sup>1</sup>
Spec värden: Lövdominans A.																
270	5,0	1	92	G2	B20	262	1310	NS	Gran 20 Löv 80	Mycket Grova lövträd Tvåskiktat Frisk (2)	Ingen åtgärd				5,6	i,iv <sup>1</sup>
Målklass: NS - Naturvårdsmål med skötsel. Ingår i certifiering för målklass NS/NO.																
Naturvård: Bevara lövdominansen i beståndet. Plockning av gran. Beståndet innehåller idag en del riktigt grov lövskog. Se bilaga.																
Spec värden: Lövdominans A.																
271	3,9	1	52	G1	G28	404	1576	PG <sup>2</sup>	Gran 100	Frisk (2)	Sista Gallring	3	30	546	11,5	

# Avdelningsbeskrivning

Skifte: 6

<sup>2</sup>PG - Produktionsmål med miljöhänsyn

<sup>1</sup>i = grön kommentar, ii = generell kommentar, iii = åtgärdskommentar, iv = speciella värden

Avd nr	Areal ha (-Avdrag) [Skikt]	Ägo	Ålder år	Hkl Skikt	SI	Virkesförråd m <sup>3</sup> sk		Mål klass	Trädslag	Beskrivning	Åtgärd Alternativ	När	Uttag inkl tillväxt		Årlig tillväxt m <sup>3</sup> sk per ha	Not <sup>1</sup>
						ha	avd						%	m <sup>3</sup> sk		
272	0,8	1	77	G2	G26	242	194	PG <sup>2</sup>	Gran 50 Löv 50	Tvåskiktat Frisk (2)	Ingen åtgärd				6,5	iv <sup>1</sup>
Spec värden: Lövdominans A.																
273	0,9	1	62	G1	T20	222	200	PG <sup>2</sup>	Tall 70 Gran 20 Löv 10	Frisk (2)	Ingen åtgärd				5,8	
274	1,6	1	27	G1	G26	126	202	PG <sup>2</sup>	Gran 80 Löv 20	Frisk (2)	Gallring	3	35	95	8,0	
275	1,1	1	82	G2	G24	314	345	PG <sup>2</sup>	Tall 10 Gran 50 Löv 40	Frisk (2)	Gallring	2	35	135	6,3	
276	5,6	1	87	S1	G24	376	2106	PG <sup>2</sup>	Tall 10 Gran 80 Löv 10	Fuktig (3)	Föryng avv Markberedning (F) Plantering (F)	3 3 3	95	2216	4,6	
277	4,9	1	67	G1	G24	264	1294	NS	Tall 10 Gran 70 Löv 20	Torplämning Fuktig (3)	Ingen åtgärd				7,6	i,ii <sup>1</sup>
Målklass: NS - Naturvårdsmål med skötsel.																
Naturvård: Framtida lövdominans. Se bilaga.																
Generellt: I avdelningen finns torplämning samt Högbyns gamla tomt registrerat i kultur- och fornminnesregistret.																

# Avdelningsbeskrivning

Skifte: 6

<sup>2</sup>PG - Produktionsmål med miljöhänsyn

<sup>1</sup>i = grön kommentar, ii = generell kommentar, iii = åtgärdskommentar, iv = speciella värden

Avd nr	Areal ha (-Avdrag) [Skikt]	Ägo	Ålder år	Hkl Skikt	SI	Virkesförråd m <sup>3</sup> sk		Mål klass	Trädslag	Beskrivning	Åtgärd Alternativ	När	Uttag inkl tillväxt		Årlig tillväxt m <sup>3</sup> sk per ha	Not <sup>1</sup>
						ha	avd						%	m <sup>3</sup> sk		
278	2,2	1	117	S3	T22	208	458	NO	Tall 60 Gran 30 Löv 10	Bergbundet Branter Torr (1)	Ingen åtgärd				4,0	i <sup>1</sup>
Målklass: NO - Naturvårdsmål, orört.																
Naturvård: Sebilaga.																
279	4,0	1	112	S3	G24	332	1328	NO	Tall 10 Gran 70 Löv 20	Kalkbrott Forminne Frisk (2)	Ingen åtgärd				6,5	i <sup>1</sup>
Målklass: NO - Naturvårdsmål, orört.																
Naturvård: Sebilaga.																
280	6,6	1	67	G2	G26	286	1888	PG <sup>2</sup>	Gran 70 Löv 30	Gallrat Frisk (2)	Ingen åtgärd				8,2	
281	2,3	1	92	S2	G28	418	961	PG <sup>2</sup>	Gran 100	Frisk (2)	Föryng avv Markberedning (F) Plantering (F) Återväxtkontroll (F)	2 2 2 3	95	1015	5,3	
282	0,8	1	52	G1	G24	174	139	PG <sup>2</sup>	Gran 80 Löv 20	Gallrat Frisk (2)	Ingen åtgärd				6,9	
283	2,5	1	37	G1	G24	102	255	PG <sup>2</sup>	Tall 10 Gran 60 Löv 30	Frisk (2)	Gallring Röjning	1	35	89	4,5	

# Avdelningsbeskrivning

Skifte: 6

<sup>2</sup>PG - Produktionsmål med miljöhänsyn

<sup>1</sup>i = grön kommentar, ii = generell kommentar, iii = åtgärdskommentar, iv = speciella värden

Avd nr	Areal ha (-Avdrag) [Skikt]	Ä g o	Ålder år	Hkl Skikt	SI	Virkesförråd m <sup>3</sup> sk		Mål klass	Trädslag	Beskrivning	Åtgärd Alternativ	N å r	Uttag inkl tillväxt		Årlig tillväxt m <sup>3</sup> sk per ha	Not <sup>1</sup>
						ha	avd						%	m <sup>3</sup> sk		
284	3,6	1	62	G2	G24	297	1069	PG <sup>2</sup>	Tall 10 Gran 80 Löv 10	Gallrat Frisk (2)	Ingen åtgärd				8,7	
285	2,2	1	27	G1	G26	94	207	PG <sup>2</sup>	Gran 60 Löv 40	Frisk (2)	Gallring Rövning	1	35	72	5,9	



# Avdelningsbeskrivning

Skifte: 7

<sup>2</sup>PG - Produktionsmål med miljöhänsyn

<sup>1</sup>i = grön kommentar, ii = generell kommentar, iii = åtgärdskommentar, iv = speciella värden

Avd nr	Areal ha (-Avdrag) [Skikt]	Ägo	Ålder år	Hkl Skikt	SI	Virkesförråd m <sup>3</sup> sk		Mål klass	Trädslag	Beskrivning	Åtgärd Alternativ	När	Uttag inkl tillväxt		Årlig tillväxt m <sup>3</sup> sk per ha	Not <sup>1</sup>
						ha	avd						%	m <sup>3</sup> sk		
300	4,0	1	72	G2	G24	316	1264	PG <sup>2</sup>	Tall 30 Gran 40 Löv 30	Frisk (2)	Ingen åtgärd				7,8	
301	0,6	1	27	G1	G24	92	55	PG <sup>2</sup>	Gran 50 Löv 50	Frisk (2)	Gallring	1	35	19	5,6	iv <sup>1</sup>
Spec värden: Lövdominans A.																
302	2,7	1	92	S1	T24	332	896	PG <sup>2</sup>	Tall 80 Gran 20	Tvåskiktat Frisk (2)	Föryng avv, fröträäd Markberedning (F) Återväxtkontroll (F)	2 2 3	90	885	3,9	
303	1,6	1	102	S3	T14	94	150	NO	Tall 100	Bergbundet Branter Torr (1)	Ingen åtgärd				2,2	i <sup>1</sup>
Målklass: NO - Naturvårdsmål, orört. Naturvård: Sebilaga.																
304	2,1	1	102	S1	T22	270	567	PG <sup>2</sup>	Tall 80 Gran 20	Frisk (2)	Föryng avv, fröträäd Markberedning (F) Återväxtkontroll (F)	2 2 3	90	559	3,1	
305	0,7	1	0	K1	T22	0	0	PG <sup>2</sup>		Brandfält Aug 2014 Frisk (2)	Markberedning Plantering (F) Återväxtkontroll (F)	1 2 2				