

Sammanställning av skogstillstånd

Brukningseenhet Fagersta kommun



Sammanfattning

Sammanfattning av beståndens skogliga värden.

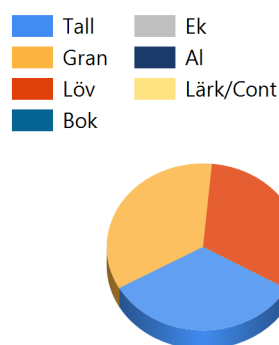
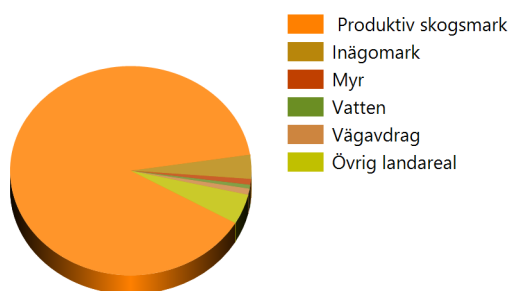
Arealer (ha)

TOTAL AREAL	1211.4
PRODUKTIV SKOGSMARK	1081.0
Övriga Ägoslag	130.8
Varav:	
Vägavdrag	11.6
Inägomark	45.1
Myr	10.8
Vatten	7.2
Övrig landareal	56.1

Prod. areal, volym och tillväxt

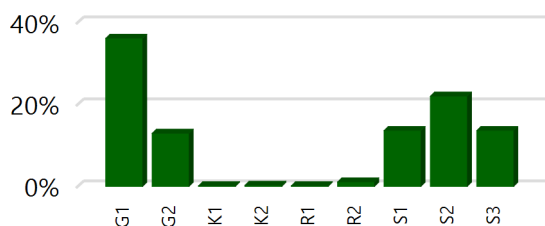
Trädslag	Prod. areal ha	Volym m3sk	%	Tillväxt/år m3sk	%
Tall	393.0	85567	37%	2560	36%
Gran	376.9	96685	42%	2905	41%
Löv	259.7	46294	20%	1515	22%
Bok	0.0	0	0%	0	0%
Ek	2.7	579	0%	11	0%
Al	0.0	0	0%	0	0%
Lärk/Cont	1.0	198	0%	3	0%
Trädskikt		804	0%		
TOTALT		230388		7034	

Volym/ha	213	m3sk/ha
Tillväxt	6.5	m3sk/ha/år
Bonitet	7.2	m3sk/ha/år

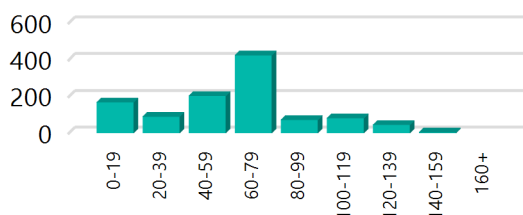


Hänsynsrestriktioner: 186.6 ha (17.3 %), 39253 m³sk (17.1 %).

Volymfördelning / huggningsklass

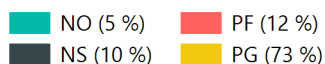


Arealfördelning (ha) / åldersklass



Fördelning på målklasser

Målklass	Areal	Volym	Tillväxt	Antal bestånd
NO	55.6 ha (5.1 %)	11095 m ³ sk (4.8 %)	229 m ³ sk (3.3 %)	35
NS	105.2 ha (9.7 %)	22799 m ³ sk (9.9 %)	570 m ³ sk (8.1 %)	40
PF-Naturvård	1.5 ha (0.1 %)	391 m ³ sk (0.2 %)	261 m ³ sk (3.7 %)	15
PF-produktion	127 ha (11.7 %)	32106 m ³ sk (14 %)	675 m ³ sk (9.6 %)	23
PG	791.3 ha (73.2 %)	163192 m ³ sk (71.1 %)	5299 m ³ sk (75.3 %)	184
Summa	1080.5 ha	229584 m ³ sk	7034 m ³ sk	297



Skogsbruksmetod Förstärkt naturvärde: 0.0 ha 0.0%

Målklasser

Målklasserna ger information om skogens brukning. Klasserna har följande innebörd:

- PG Produktionsmål med miljöhänsyn
I bestånd med låga naturvärden där produktionsmålet styr skötseln. Miljöhänsyn tas genom att hänsynsytor, trädgrupper, evighetsträd och buskar mm lämnas. Miljöhänsyn motsvarar högst ca 10 % av beståndets produktiva skogsmarksareal.
- PF Produktionsmål med förstärkt miljöhänsyn
I bestånd med låg/vissa naturvärden förenas produktionsmålet med en förstärkt miljöhänsyn. Produktionsmålet styr huvudinriktningen av skötseln, medan naturvårdsmålet dominerar i vissa delar av beståndet. Förhållandet mellan målen anges som procentsatser av beståndets produktiva skogsmarksareal. Förstärkt miljöhänsyn innebär att mer än 10 % av beståndets produktiva skogsmarksareal utgörs av naturhänsyn. Naturvårdsmålet kan i vissa fall överstiga 50 % av beståndets produktiva skogsmarksareal.
- NS Naturvårdsmål med skötsel
I bestånd med höga naturvärden där återkommande skötsel är nödvändig för att bibehålla områdets naturvärden samt bestånd med förutsättningar att återskapa dessa naturvärden. Naturvårdsmålet styr skötseln som endast utförs när det är motiverat av naturvårdsskäl.
- NO Naturvårdsmål, orört
I bestånd med höga naturvärden där fri utveckling är nödvändig för att bibehålla områdets naturvärden samt bestånd med förutsättningar att återskapa dessa naturvärden. Naturvårdsmålet styr genom att området lämnas för fri utveckling. Ibland kan dock ett nyskapande av död ved vara nödvändig för att påskynda utvecklingen av höga naturvärden.

Sammanställning lövdominerade bestånd

För certifiering ska, under merparten av omloppstiden, 5% av arealen för den friska och fuktiga marken domineras av löv.

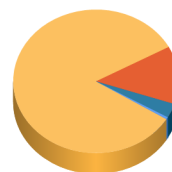
Av sammaställningens produktiva skogsmarksareal om 1081 ha är 96.3 % (1040.8 ha) frisk eller fuktig.

Sammanställningen avser frisk eller fuktig skogsmark som är lövdominerad (minst 50 % löv i trädslagsandelar).

Aktuella - lövdominerade bestånd enligt planens trädslag (i röjningsskog räknas endast det löv som överensstämmer med ståndortsindex).

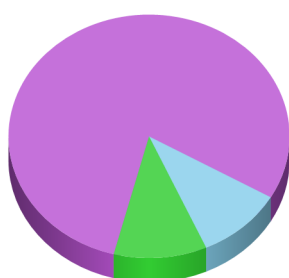
Framtida bestånd av planläggaren markerade som lämpliga för lövdominans under omloppstiden.

Fördelning fuktclasser för skogsmark



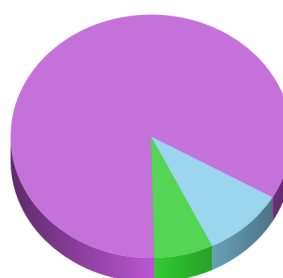
- Blöt: 0.5 %, 5 ha
- Frisk: 83.2 %, 899.1 ha
- Fuktig: 13.1 %, 141.7 ha
- Torr: 3.2 %, 34.7 ha

Lövdominerade bestånd - aktuella



- NS + NO, 10 %, 104.6 ha
- Övriga, 10.7 %, 111.5 ha
- Ej Löv D, 79.2 %, 824.7 ha

Lövdominerade bestånd - framtida



- NS + NO, 9.5 %, 98.6 ha
- Övriga, 6.8 %, 70.7 ha
- Ej Löv D, 83.7 %, 871.5 ha

Lövdominerade bestånd - aktuella

	Areal	% frisk eller fuktig
NS + NO	104.6 ha	10 %
Övriga	111.5 ha	10.7 %
Ej Löv D	824.7 ha	79.2 %

Summa aktuella: 216.1 ha, 20.8 %

Lövdominerade bestånd - framtida

	Areal	% frisk eller fuktig
NS + NO	98.6 ha	9.5 %
Övriga	70.7 ha	6.8 %
Ej Löv D	871.5 ha	83.7 %

Summa framtida: 169.4 ha, 15.7 %

Lövdominerade bestånd - aktuella

Brukningseenhet	Bestånd	Areal	Måkl.	Ålder	Lövandel	Andel av areal frisk eller fuktig
Fagersta kommun	60	0.9 ha	NO	51	100 %	0.9 ha Ingår i certifiering
Fagersta kommun	76	0.9 ha	NO	81	100 %	0.9 ha Ingår i certifiering
Fagersta kommun	131	2.5 ha	NO	81	90 %	2.5 ha Ingår i certifiering
Fagersta kommun	202	3.3 ha	NO	51	100 %	1.6 ha
Fagersta kommun	263	1.2 ha	NO	41	100 %	1.2 ha Ingår i certifiering
Fagersta kommun	318	0.5 ha	NO	76	100 %	0.5 ha Ingår i certifiering
Fagersta kommun	529	1.4 ha	NO	81	55 %	1.4 ha Ingår i certifiering
Fagersta kommun	555	4.8 ha	NO	86	85 %	4.8 ha Ingår i certifiering
Fagersta kommun	7	7.5 ha	NS	61	60 %	7.5 ha Ingår i certifiering
Fagersta kommun	48	6.8 ha	NS	81	95 %	6.8 ha Ingår i certifiering
Fagersta kommun	71	1.7 ha	NS	71	90 %	1.7 ha Ingår i certifiering

Fagersta kommun	132	11 ha	NS	66	95 %	11 ha Ingår i certifiering
Fagersta kommun	134	3 ha	NS	76	100 %	3 ha Ingår i certifiering
Fagersta kommun	135	4.8 ha	NS	71	90 %	4.8 ha Ingår i certifiering
Fagersta kommun	138	2.4 ha	NS	71	90 %	2.4 ha Ingår i certifiering
Fagersta kommun	141	2 ha	NS	81	95 %	2 ha Ingår i certifiering
Fagersta kommun	209	3.5 ha	NS	61	95 %	3.5 ha Ingår i certifiering
Fagersta kommun	251	0.8 ha	NS	81	100 %	0.8 ha Ingår i certifiering
Fagersta kommun	267	6.3 ha	NS	41	85 %	6.3 ha Ingår i certifiering
Fagersta kommun	268	0.5 ha	NS	71	70 %	0.5 ha Ingår i certifiering
Fagersta kommun	273	0.9 ha	NS	11	80 %	0.9 ha Ingår i certifiering
Fagersta kommun	305	1.2 ha	NS	56	95 %	1.2 ha Ingår i certifiering
Fagersta kommun	307	0.7 ha	NS	71	100 %	0.7 ha Ingår i certifiering
Fagersta kommun	315	0.7 ha	NS	71	90 %	0.7 ha Ingår i certifiering
Fagersta kommun	316	0.9 ha	NS	71	55 %	0.9 ha Ingår i certifiering
Fagersta kommun	401	5.5 ha	NS	71	55 %	5.5 ha Ingår i certifiering
Fagersta kommun	402	1.4 ha	NS	71	75 %	1.4 ha Ingår i certifiering
Fagersta kommun	410	0.2 ha	NS	81	90 %	0.2 ha Ingår i certifiering
Fagersta kommun	412	0.8 ha	NS	41	60 %	0.8 ha Ingår i certifiering
Fagersta kommun	415	0.4 ha	NS	71	60 %	0.4 ha Ingår i certifiering
Fagersta kommun	525	3.4 ha	NS	66	60 %	3.4 ha Ingår i certifiering
Fagersta kommun	532	0.4 ha	NS	81	80 %	0.4 ha Ingår i certifiering
Fagersta kommun	538	3.2 ha	NS	51	60 %	3.2 ha Ingår i certifiering
Fagersta kommun	542	8.5 ha	NS	41	95 %	8.5 ha Ingår i certifiering
Fagersta kommun	544	1 ha	NS	71	90 %	1 ha Ingår i certifiering
Fagersta kommun	547	2.3 ha	NS	26	90 %	2.3 ha Ingår i certifiering
Fagersta kommun	548	4.7 ha	NS	101	70 %	4.7 ha Ingår i certifiering
Fagersta kommun	550	0.7 ha	NS	71	100 %	0.7 ha Ingår i certifiering
Fagersta kommun	551	0.8 ha	NS	86	70 %	0.8 ha Ingår i certifiering
Fagersta kommun	554	1.1 ha	NS	91	75 %	1.1 ha Ingår i certifiering
Fagersta kommun	9	3.5 ha	PF	91	65 %	1.8 ha
Fagersta kommun	23	9.5 ha	PF	46	55 %	4.8 ha
Fagersta kommun	55	12.1 ha	PF	66	75 %	6 ha
Fagersta kommun	69	1.5 ha	PF	19	95 %	
Fagersta kommun	75	4.3 ha	PF	66	80 %	2.1 ha
Fagersta kommun	4	2.1 ha	PG	9	60 %	
Fagersta kommun	25	2.7 ha	PG	16	75 %	
Fagersta kommun	26	1.7 ha	PG	24	60 %	
Fagersta kommun	34	3.7 ha	PG	5	70 %	
Fagersta kommun	46	10 ha	PG	19	50 %	
Fagersta kommun	50	3.7 ha	PG	41	65 %	
Fagersta kommun	53	0.6 ha	PG	16	100 %	
Fagersta kommun	64	4.7 ha	PG	13	65 %	
Fagersta kommun	72	1.6 ha	PG	71	90 %	
Fagersta kommun	107	3 ha	PG	36	70 %	

Fagersta kommun	115	1.6 ha	PG	31	95 %	
Fagersta kommun	129	6.2 ha	PG	11	60 %	
Fagersta kommun	211	3.6 ha	PG	71	50 %	
Fagersta kommun	214	2.3 ha	PG	21	80 %	
Fagersta kommun	215	2.3 ha	PG	41	85 %	
Fagersta kommun	220	0.7 ha	PG	51	100 %	
Fagersta kommun	222	9.7 ha	PG	8	60 %	
Fagersta kommun	272	1.1 ha	PG	11	55 %	
Fagersta kommun	275	0.5 ha	PG	16	85 %	
Fagersta kommun	301	2.4 ha	PG	41	70 %	
Fagersta kommun	309	3.1 ha	PG	36	60 %	
Fagersta kommun	404	1.8 ha	PG	46	95 %	
Fagersta kommun	408	2.2 ha	PG	26	55 %	
Fagersta kommun	409	1.9 ha	PG	11	60 %	
Fagersta kommun	521	1.8 ha	PG	61	95 %	
Fagersta kommun	522	0.7 ha	PG	31	100 %	
Fagersta kommun	536	0.9 ha	PG	51	50 %	
Fagersta kommun	602	0.5 ha	PG	31	60 %	
Fagersta kommun	603	2.9 ha	PG	4	65 %	
Fagersta kommun	607	0.7 ha	PG	9	75 %	

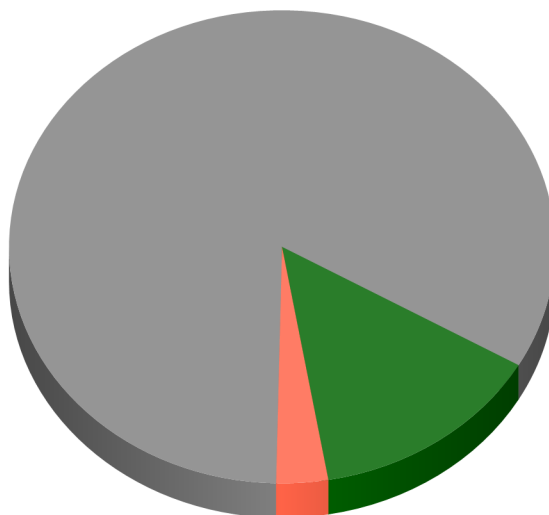
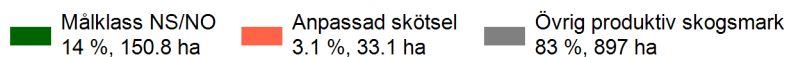
Lövdominerade bestånd - framtida

Brukningseenhet	Bestånd	Areal	Måkl.	Ålder	Lövandel	Andel av areal frisk eller fuktig
Fagersta kommun	60	0.9 ha	NO	51	100 %	0.9 ha Ingår i certifiering
Fagersta kommun	76	0.9 ha	NO	81	100 %	0.9 ha Ingår i certifiering
Fagersta kommun	263	1.2 ha	NO	41	100 %	1.2 ha Ingår i certifiering
Fagersta kommun	318	0.5 ha	NO	76	100 %	0.5 ha Ingår i certifiering
Fagersta kommun	555	4.8 ha	NO	86	85 %	4.8 ha Ingår i certifiering
Fagersta kommun	7	7.5 ha	NS	61	60 %	7.5 ha Ingår i certifiering
Fagersta kommun	48	6.8 ha	NS	81	95 %	6.8 ha Ingår i certifiering
Fagersta kommun	71	1.7 ha	NS	71	90 %	1.7 ha Ingår i certifiering
Fagersta kommun	132	11 ha	NS	66	95 %	11 ha Ingår i certifiering
Fagersta kommun	134	3 ha	NS	76	100 %	3 ha Ingår i certifiering
Fagersta kommun	135	4.8 ha	NS	71	90 %	4.8 ha Ingår i certifiering
Fagersta kommun	138	2.4 ha	NS	71	90 %	2.4 ha Ingår i certifiering
Fagersta kommun	141	2 ha	NS	81	95 %	2 ha Ingår i certifiering
Fagersta kommun	209	3.5 ha	NS	61	95 %	3.5 ha Ingår i certifiering
Fagersta kommun	251	0.8 ha	NS	81	100 %	0.8 ha Ingår i certifiering
Fagersta kommun	267	6.3 ha	NS	41	85 %	6.3 ha Ingår i certifiering
Fagersta kommun	268	0.5 ha	NS	71	70 %	0.5 ha Ingår i certifiering
Fagersta kommun	269	0.6 ha	NS	71	25 %	0.6 ha Ingår i certifiering
Fagersta kommun	273	0.9 ha	NS	11	80 %	0.9 ha Ingår i certifiering
Fagersta kommun	305	1.2 ha	NS	56	95 %	1.2 ha Ingår i certifiering
Fagersta kommun	307	0.7 ha	NS	71	100 %	0.7 ha Ingår i certifiering

Fagersta kommun	315	0.7 ha	NS	71	90 %	0.7 ha lngår i certifiering
Fagersta kommun	316	0.9 ha	NS	71	55 %	0.9 ha lngår i certifiering
Fagersta kommun	327	0.7 ha	NS	71	40 %	0.7 ha lngår i certifiering
Fagersta kommun	401	5.5 ha	NS	71	55 %	5.5 ha lngår i certifiering
Fagersta kommun	402	1.4 ha	NS	71	75 %	1.4 ha lngår i certifiering
Fagersta kommun	410	0.2 ha	NS	81	90 %	0.2 ha lngår i certifiering
Fagersta kommun	412	0.8 ha	NS	41	60 %	0.8 ha lngår i certifiering
Fagersta kommun	415	0.4 ha	NS	71	60 %	0.4 ha lngår i certifiering
Fagersta kommun	525	3.4 ha	NS	66	60 %	3.4 ha lngår i certifiering
Fagersta kommun	532	0.4 ha	NS	81	80 %	0.4 ha lngår i certifiering
Fagersta kommun	538	3.2 ha	NS	51	60 %	3.2 ha lngår i certifiering
Fagersta kommun	542	8.5 ha	NS	41	95 %	8.5 ha lngår i certifiering
Fagersta kommun	544	1 ha	NS	71	90 %	1 ha lngår i certifiering
Fagersta kommun	547	2.3 ha	NS	26	90 %	2.3 ha lngår i certifiering
Fagersta kommun	548	4.7 ha	NS	101	70 %	4.7 ha lngår i certifiering
Fagersta kommun	550	0.7 ha	NS	71	100 %	0.7 ha lngår i certifiering
Fagersta kommun	551	0.8 ha	NS	86	70 %	0.8 ha lngår i certifiering
Fagersta kommun	554	1.1 ha	NS	91	75 %	1.1 ha lngår i certifiering
Fagersta kommun	9	3.5 ha	PF	91	65 %	1.8 ha
Fagersta kommun	20	5.1 ha	PF	71	40 %	2.5 ha
Fagersta kommun	23	9.5 ha	PF	46	55 %	4.8 ha
Fagersta kommun	30	2 ha	PF	46	40 %	1 ha
Fagersta kommun	75	4.3 ha	PF	66	80 %	2.1 ha
Fagersta kommun	601	4.1 ha	PF	81	30 %	2 ha
Fagersta kommun	25	2.7 ha	PG	16	75 %	
Fagersta kommun	26	1.7 ha	PG	24	60 %	
Fagersta kommun	46	10 ha	PG	19	50 %	
Fagersta kommun	50	3.7 ha	PG	41	65 %	
Fagersta kommun	53	0.6 ha	PG	16	100 %	
Fagersta kommun	72	1.6 ha	PG	71	90 %	
Fagersta kommun	115	1.6 ha	PG	31	95 %	
Fagersta kommun	211	3.6 ha	PG	71	50 %	
Fagersta kommun	214	2.3 ha	PG	21	80 %	
Fagersta kommun	215	2.3 ha	PG	41	85 %	
Fagersta kommun	220	0.7 ha	PG	51	100 %	
Fagersta kommun	275	0.5 ha	PG	16	85 %	
Fagersta kommun	301	2.4 ha	PG	41	70 %	
Fagersta kommun	309	3.1 ha	PG	36	60 %	
Fagersta kommun	404	1.8 ha	PG	46	95 %	
Fagersta kommun	521	1.8 ha	PG	61	95 %	
Fagersta kommun	522	0.7 ha	PG	31	100 %	
Fagersta kommun	536	0.9 ha	PG	51	50 %	
Fagersta kommun	602	0.5 ha	PG	31	60 %	

Sammanställning certifiering

Sammanställningen avser 1081 ha produktiv skogsmark.



Bestånd för certifiering NS/NO

Brukningseenhet	Bestånd	Areal	Måkl.	Ålder	Löv	m ³ sk	m ³ sk/ha	Skötselriktning
Fagersta kommun	16	2.3 ha, 0.2 %	NO	71	5 %	475	206	
Fagersta kommun	37	1.5 ha, 0.1 %	NO	91	35 %	241	158	
Fagersta kommun	60	0.9 ha, 0.1 %	NO	51	100 %	137	155	
Fagersta kommun	65	0.3 ha, 0 %	NO	111	25 %	29	102	
Fagersta kommun	76	0.9 ha, 0.1 %	NO	81	100 %	276	304	
Fagersta kommun	102	1 ha, 0.1 %	NO	116	5 %	69	66	
Fagersta kommun	110	1.4 ha, 0.1 %	NO	126	5 %	96	66	
Fagersta kommun	112	2.5 ha, 0.2 %	NO	111	10 %	705	284	
Fagersta kommun	122	1 ha, 0.1 %	NO	136	0 %	215	222	
Fagersta kommun	124	0.8 ha, 0.1 %	NO	81	80 %	62	82	
Fagersta kommun	131	2.5 ha, 0.2 %	NO	81	90 %	500	204	
Fagersta kommun	210	1.7 ha, 0.2 %	NO	71	90 %	283	169	
Fagersta kommun	218	0.8 ha, 0.1 %	NO	76	5 %	143	185	
Fagersta kommun	223	1.4 ha, 0.1 %	NO	126	15 %	210	152	
Fagersta kommun	229	1.8 ha, 0.2 %	NO	156	0 %	262	142	
Fagersta kommun	231	0.4 ha, 0 %	NO	131	5 %	56	147	
Fagersta kommun	232	0.4 ha, 0 %	NO	131	0 %	57	132	
Fagersta kommun	241	4.8 ha, 0.4 %	NO	116	0 %	1694	350	
Fagersta kommun	242	3 ha, 0.3 %	NO	51	40 %	395	130	
Fagersta kommun	256	1.1 ha, 0.1 %	NO	136	10 %	380	354	
Fagersta kommun	263	1.2 ha, 0.1 %	NO	41	100 %	129	110	

Fagersta kommun	318	0.5 ha, 0.1 %	NO	76	100 %	136	249	
Fagersta kommun	319	0.6 ha, 0.1 %	NO	106	30 %	179	295	
Fagersta kommun	333	1.4 ha, 0.1 %	NO	111	5 %	141	102	
Fagersta kommun	335	0.9 ha, 0.1 %	NO	101	0 %	133	143	
Fagersta kommun	337	0.5 ha, 0 %	NO	136	5 %	33	66	
Fagersta kommun	403	1 ha, 0.1 %	NO	106	20 %	202	203	
Fagersta kommun	529	1.4 ha, 0.1 %	NO	81	55 %	118	82	
Fagersta kommun	543	0.7 ha, 0.1 %	NO	41	85 %	25	38	
Fagersta kommun	555	4.8 ha, 0.4 %	NO	86	85 %	1269	264	
Fagersta kommun	556	1.1 ha, 0.1 %	NO	131	5 %	236	212	
Fagersta kommun	605	1 ha, 0.1 %	NO	111	5 %	59	56	
Fagersta kommun	7	7.5 ha, 0.7 %	NS	61	60 %	2470	329	
Fagersta kommun	48	6.8 ha, 0.6 %	NS	81	95 %	1448	213	
Fagersta kommun	62	4.4 ha, 0.4 %	NS	126	0 %	1370	314	
Fagersta kommun	71	1.7 ha, 0.2 %	NS	71	90 %	542	326	
Fagersta kommun	132	11 ha, 1 %	NS	66	95 %	2249	205	
Fagersta kommun	134	3 ha, 0.3 %	NS	76	100 %	772	259	
Fagersta kommun	135	4.8 ha, 0.4 %	NS	71	90 %	1124	235	
Fagersta kommun	138	2.4 ha, 0.2 %	NS	71	90 %	442	184	
Fagersta kommun	141	2 ha, 0.2 %	NS	81	95 %	564	284	
Fagersta kommun	204	2.2 ha, 0.2 %	NS	101	20 %	378	173	
Fagersta kommun	209	3.5 ha, 0.3 %	NS	61	95 %	885	251	
Fagersta kommun	251	0.8 ha, 0.1 %	NS	81	100 %	73	97	
Fagersta kommun	267	6.3 ha, 0.6 %	NS	41	85 %	533	84	
Fagersta kommun	268	0.5 ha, 0 %	NS	71	70 %	78	159	
Fagersta kommun	269	0.6 ha, 0.1 %	NS	71	25 %	84	150	
Fagersta kommun	270	1.3 ha, 0.1 %	NS	143	10 %	176	132	
Fagersta kommun	273	0.9 ha, 0.1 %	NS	11	80 %	8	10	
Fagersta kommun	274	0.5 ha, 0 %	NS	71	35 %	115	247	
Fagersta kommun	305	1.2 ha, 0.1 %	NS	56	95 %	185	160	
Fagersta kommun	307	0.7 ha, 0.1 %	NS	71	100 %	198	285	
Fagersta kommun	313	2.6 ha, 0.2 %	NS	106	5 %	778	295	
Fagersta kommun	314	3.9 ha, 0.4 %	NS	101	15 %	1184	305	
Fagersta kommun	315	0.7 ha, 0.1 %	NS	71	90 %	113	164	
Fagersta kommun	316	0.9 ha, 0.1 %	NS	71	55 %	174	185	
Fagersta kommun	327	0.7 ha, 0.1 %	NS	71	40 %	145	215	
Fagersta kommun	401	5.5 ha, 0.5 %	NS	71	55 %	1081	195	
Fagersta kommun	402	1.4 ha, 0.1 %	NS	71	75 %	237	164	
Fagersta kommun	410	0.2 ha, 0 %	NS	81	90 %	55	244	
Fagersta kommun	412	0.8 ha, 0.1 %	NS	41	60 %	128	152	
Fagersta kommun	415	0.4 ha, 0 %	NS	71	60 %	101	241	
Fagersta kommun	525	3.4 ha, 0.3 %	NS	66	60 %	867	257	
Fagersta kommun	532	0.4 ha, 0 %	NS	81	80 %	104	254	
Fagersta kommun	538	3.2 ha, 0.3 %	NS	51	60 %	805	254	

Fagersta kommun	542	8.5 ha, 0.8 %	NS	41	95 %	1416	166	
Fagersta kommun	544	1 ha, 0.1 %	NS	71	90 %	159	159	
Fagersta kommun	547	2.3 ha, 0.2 %	NS	26	90 %	106	45	
Fagersta kommun	548	4.7 ha, 0.4 %	NS	101	70 %	1189	253	
Fagersta kommun	550	0.7 ha, 0.1 %	NS	71	100 %	139	189	
Fagersta kommun	551	0.8 ha, 0.1 %	NS	86	70 %	207	259	
Fagersta kommun	554	1.1 ha, 0.1 %	NS	91	75 %	95	85	
	Summa	150.8 ha, 14 %				31760	210	

Bestånd för framtida lövdominans

Brukningseenhet	Bestånd	Areal	Måkl.	Ålder	Löv	m ³ sk	m ³ sk/ha	Skötselriktning
Fagersta kommun	60	0.9 ha, 0.1 %	NO	51	100 %	137	155	
Fagersta kommun	76	0.9 ha, 0.1 %	NO	81	100 %	276	304	
Fagersta kommun	124	0.8 ha, 0.1 %	NO	81	80 %	62	82	
Fagersta kommun	210	1.7 ha, 0.2 %	NO	71	90 %	283	169	
Fagersta kommun	263	1.2 ha, 0.1 %	NO	41	100 %	129	110	
Fagersta kommun	318	0.5 ha, 0.1 %	NO	76	100 %	136	249	
Fagersta kommun	555	4.8 ha, 0.4 %	NO	86	85 %	1269	264	
Fagersta kommun	7	7.5 ha, 0.7 %	NS	61	60 %	2470	329	
Fagersta kommun	48	6.8 ha, 0.6 %	NS	81	95 %	1448	213	
Fagersta kommun	71	1.7 ha, 0.2 %	NS	71	90 %	542	326	
Fagersta kommun	132	11 ha, 1 %	NS	66	95 %	2249	205	
Fagersta kommun	134	3 ha, 0.3 %	NS	76	100 %	772	259	
Fagersta kommun	135	4.8 ha, 0.4 %	NS	71	90 %	1124	235	
Fagersta kommun	138	2.4 ha, 0.2 %	NS	71	90 %	442	184	
Fagersta kommun	141	2 ha, 0.2 %	NS	81	95 %	564	284	
Fagersta kommun	209	3.5 ha, 0.3 %	NS	61	95 %	885	251	
Fagersta kommun	251	0.8 ha, 0.1 %	NS	81	100 %	73	97	
Fagersta kommun	267	6.3 ha, 0.6 %	NS	41	85 %	533	84	
Fagersta kommun	268	0.5 ha, 0 %	NS	71	70 %	78	159	
Fagersta kommun	269	0.6 ha, 0.1 %	NS	71	25 %	84	150	
Fagersta kommun	273	0.9 ha, 0.1 %	NS	11	80 %	8	10	
Fagersta kommun	305	1.2 ha, 0.1 %	NS	56	95 %	185	160	
Fagersta kommun	307	0.7 ha, 0.1 %	NS	71	100 %	198	285	
Fagersta kommun	315	0.7 ha, 0.1 %	NS	71	90 %	113	164	
Fagersta kommun	316	0.9 ha, 0.1 %	NS	71	55 %	174	185	
Fagersta kommun	327	0.7 ha, 0.1 %	NS	71	40 %	145	215	
Fagersta kommun	401	5.5 ha, 0.5 %	NS	71	55 %	1081	195	
Fagersta kommun	402	1.4 ha, 0.1 %	NS	71	75 %	237	164	
Fagersta kommun	410	0.2 ha, 0 %	NS	81	90 %	55	244	
Fagersta kommun	412	0.8 ha, 0.1 %	NS	41	60 %	128	152	
Fagersta kommun	415	0.4 ha, 0 %	NS	71	60 %	101	241	
Fagersta kommun	525	3.4 ha, 0.3 %	NS	66	60 %	867	257	
Fagersta kommun	532	0.4 ha, 0 %	NS	81	80 %	104	254	

Fagersta kommun	538	3.2 ha, 0.3 %	NS	51	60 %	805	254	
Fagersta kommun	542	8.5 ha, 0.8 %	NS	41	95 %	1416	166	
Fagersta kommun	544	1 ha, 0.1 %	NS	71	90 %	159	159	
Fagersta kommun	547	2.3 ha, 0.2 %	NS	26	90 %	106	45	
Fagersta kommun	548	4.7 ha, 0.4 %	NS	101	70 %	1189	253	
Fagersta kommun	550	0.7 ha, 0.1 %	NS	71	100 %	139	189	
Fagersta kommun	551	0.8 ha, 0.1 %	NS	86	70 %	207	259	
Fagersta kommun	554	1.1 ha, 0.1 %	NS	91	75 %	95	85	
Fagersta kommun	9	3.5 ha, 0.3 %	PF	91	65 %	1066	305	
Fagersta kommun	20	5.1 ha, 0.5 %	PF	71	40 %	1760	343	
Fagersta kommun	23	9.5 ha, 0.9 %	PF	46	55 %	2660	280	
Fagersta kommun	30	2 ha, 0.2 %	PF	46	40 %	437	219	
Fagersta kommun	75	4.3 ha, 0.4 %	PF	66	80 %	805	185	
Fagersta kommun	601	4.1 ha, 0.4 %	PF	81	30 %	1067	261	
Fagersta kommun	25	2.7 ha, 0.2 %	PG	16	75 %	72	26	
Fagersta kommun	26	1.7 ha, 0.2 %	PG	24	60 %	314	190	
Fagersta kommun	46	10 ha, 0.9 %	PG	19	50 %	227	22	
Fagersta kommun	50	3.7 ha, 0.3 %	PG	41	65 %	703	188	
Fagersta kommun	53	0.6 ha, 0.1 %	PG	16	100 %	9	17	
Fagersta kommun	72	1.6 ha, 0.1 %	PG	71	90 %	392	245	
Fagersta kommun	115	1.6 ha, 0.2 %	PG	31	95 %	210	128	
Fagersta kommun	211	3.6 ha, 0.3 %	PG	71	50 %	1128	317	
Fagersta kommun	214	2.3 ha, 0.2 %	PG	21	80 %	57	25	
Fagersta kommun	215	2.3 ha, 0.2 %	PG	41	85 %	391	172	
Fagersta kommun	220	0.7 ha, 0.1 %	PG	51	100 %	156	227	
Fagersta kommun	275	0.5 ha, 0 %	PG	16	85 %	18	40	
Fagersta kommun	301	2.4 ha, 0.2 %	PG	41	70 %	406	172	
Fagersta kommun	309	3.1 ha, 0.3 %	PG	36	60 %	587	190	
Fagersta kommun	404	1.8 ha, 0.2 %	PG	46	95 %	181	99	
Fagersta kommun	521	1.8 ha, 0.2 %	PG	61	95 %	398	226	
Fagersta kommun	522	0.7 ha, 0.1 %	PG	31	100 %	89	133	
Fagersta kommun	536	0.9 ha, 0.1 %	PG	51	50 %	124	145	
Fagersta kommun	602	0.5 ha, 0 %	PG	31	60 %	100	191	
	Summa	171.8 ha, 15.9 %				34458	200	

Bestånd för certifiering anpassat brukande

Brukningseenhet	Bestånd	Areal	Måkl.	Ålder	Löv	m ³ sk	m ³ sk/ha	Skötselriktning
Fagersta kommun	21	4.1 ha, 0.4 %	PF	91	20 %	931	227	
Fagersta kommun	47	6.1 ha, 0.6 %	PF	76	20 %	1953	318	
Fagersta kommun	49	18.6 ha, 1.7 %	PF	71	5 %	5287	283	
Fagersta kommun	259	4.2 ha, 0.4 %	PF	0	10 %	266	62	
	Summa	33.1 ha, 3.1 %				8439	254	

Brukningens kommentarer

Konverterad 2025-03-13 08:06:19 av ulli745 med PCSkog2ForestPlan v1.0.25.0.